

**Umferð á þjóðvegum
2005**

Umferð á þjóðvegum 2005

Vegagerðin
Umferðardeild
júlí 2006

Vegagerðin safnar upplýsingum um umferð á þjóðvegum með umferðartalningum. Þessar upplýsingar eru einkum notaðar til áætlanagerðar

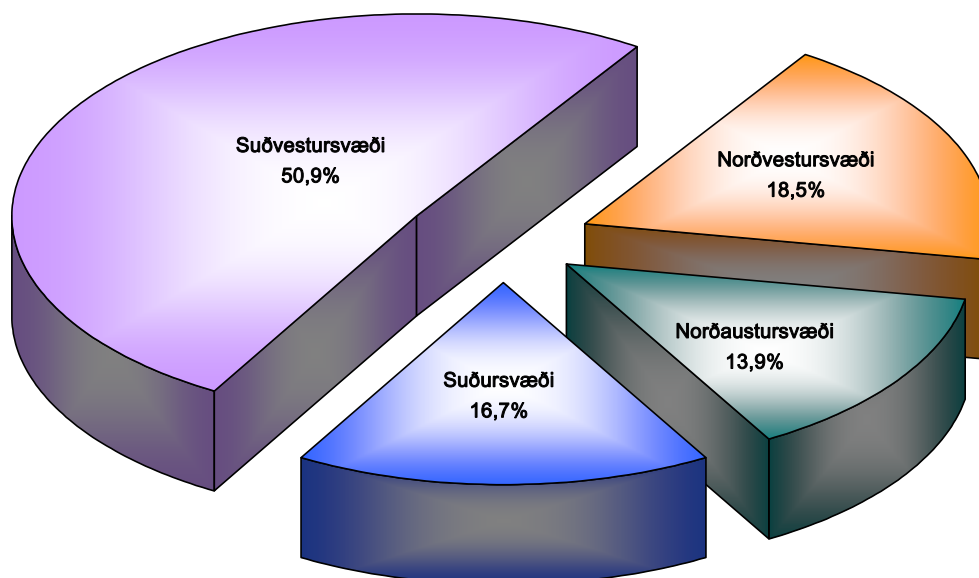
Umferðartölur eru þrenns konar. Í fyrsta lagi ÁDU (ársdagsumferð) sem stendur fyrir meðalumferð á dag allt árið, í öðru lagi SDU (sumardagsumferð) sem stendur fyrir meðalumferð á dag mánuðina júní til september og í þriðja lagi VDU (vetrardagsumferð) sem stendur fyrir meðalumferð á dag mánuðina janúar, febrúar, mars og desember.

Sjálfvirkir teljarar eru um allt land. Að jafnaði safna teljararnir upplýsingum um fjölda bíla sem fer um þversnið á hverjum sólarhring en hægt er að breyta stillingum þannig að þeir skrái oftari.

Teljarar í veðurstöðvum skrá á 10 mínútna fresti og í umferðargreinum í rauntíma. Gögn frá þeim berast á sjálfvirkan hátt til miðstöðvar í Reykjavík en fara þarfr á staðinn til að nálgast gögn úr öðrum teljurum.

Svonefndar skynditalningar, þ.e. talningar sem standa yfir í stuttan tíma, fara reglulega fram á hverju svæði. Niðurstöður þessara talninga eru bornar saman við niðurstöður árstalninga á stað þar sem dreifing umferðar yfir árið er talin vera svipuð og má þannig reikna ÁDU, SDU og VDU. Niðurstöður skynditalninga og árstalninga eru færðar í gagnagrunn og út frá ákveðnu viðmiðunarkerfi fást umferðartölur fyrir alla kafla vegakerfisins.

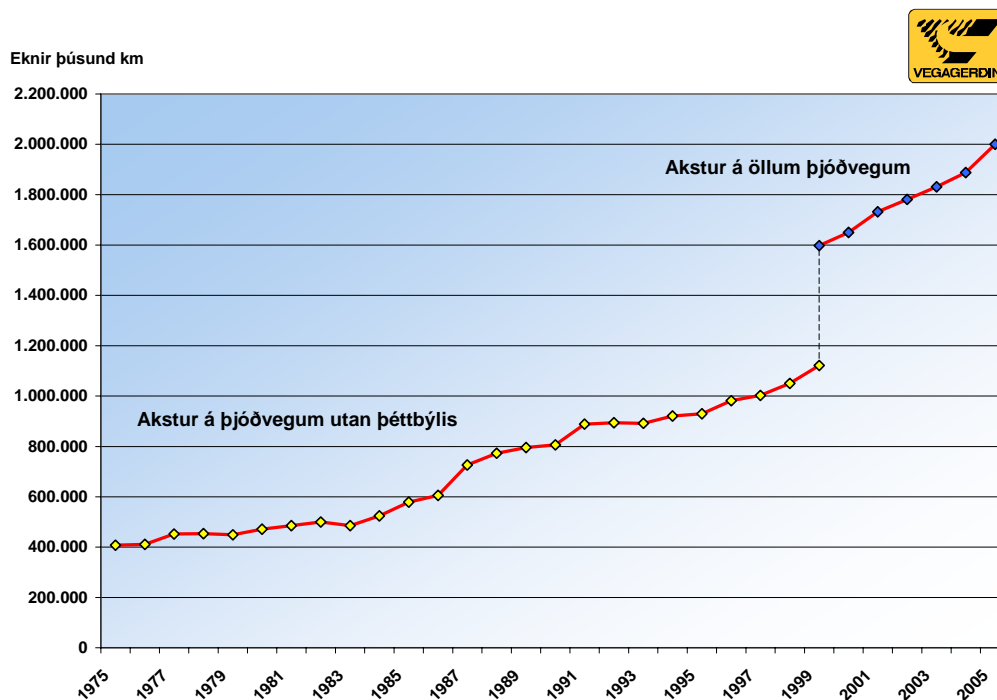
Skipting umferðar eftir svæðum Vegagerðarinnar 2005



Vakin er athygli á því að frá árinu 1995 eru þjóðvegir á kaupstöðum og kauptúnum taldir með stofn- og tengivegum.

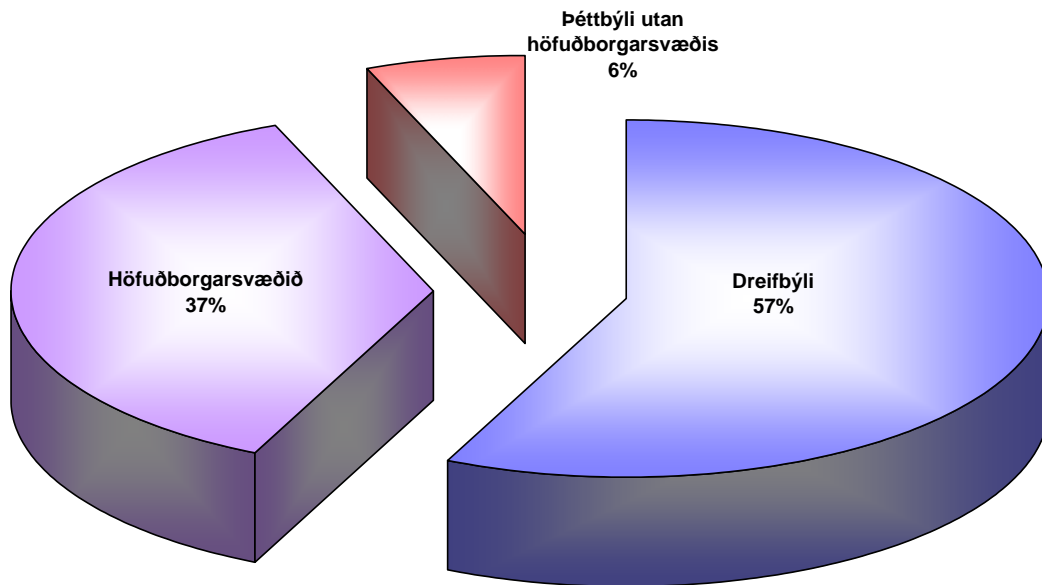
Akstur á þeim vegum var þó ekki reiknaður fyrr en árið 1999 vegna þess að söfnun upplýsinga um umferð á þeim tók nokkurn tíma.

Heildarakstur 1975 – 2005



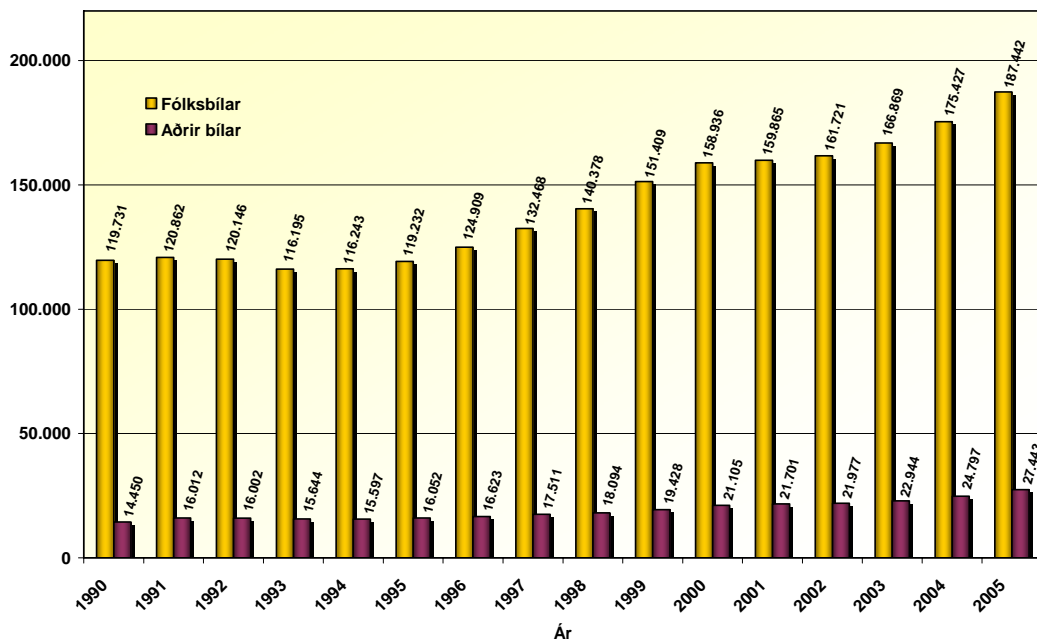
Ár	Eknir þúsund km. Akstur utan þéttbýlis	Ár	Eknir þúsund km. Akstur utan þéttbýlis	Ár	Eknir þúsund km. Akstur á öllum þjóðvegum
1975	407.733	1988	772.975	1999	1.598.028
1976	410.577	1989	795.437	2000	1.650.518
1977	451.657	1990	805.758	2001	1.732.080
1978	453.662	1991	888.862	2002	1.781.329
1979	448.531	1992	894.228	2003	1.831.704
1980	471.619	1993	892.122	2004	1.887.620
1981	485.260	1994	920.959	2005	2.000.121
1982	499.739	1995	929.824		
1983	485.045	1996	981.382		
1984	524.055	1997	1.002.745		
1985	579.178	1998	1.050.164		
1986	605.876	1999	1.121.258		
1987	725.772				

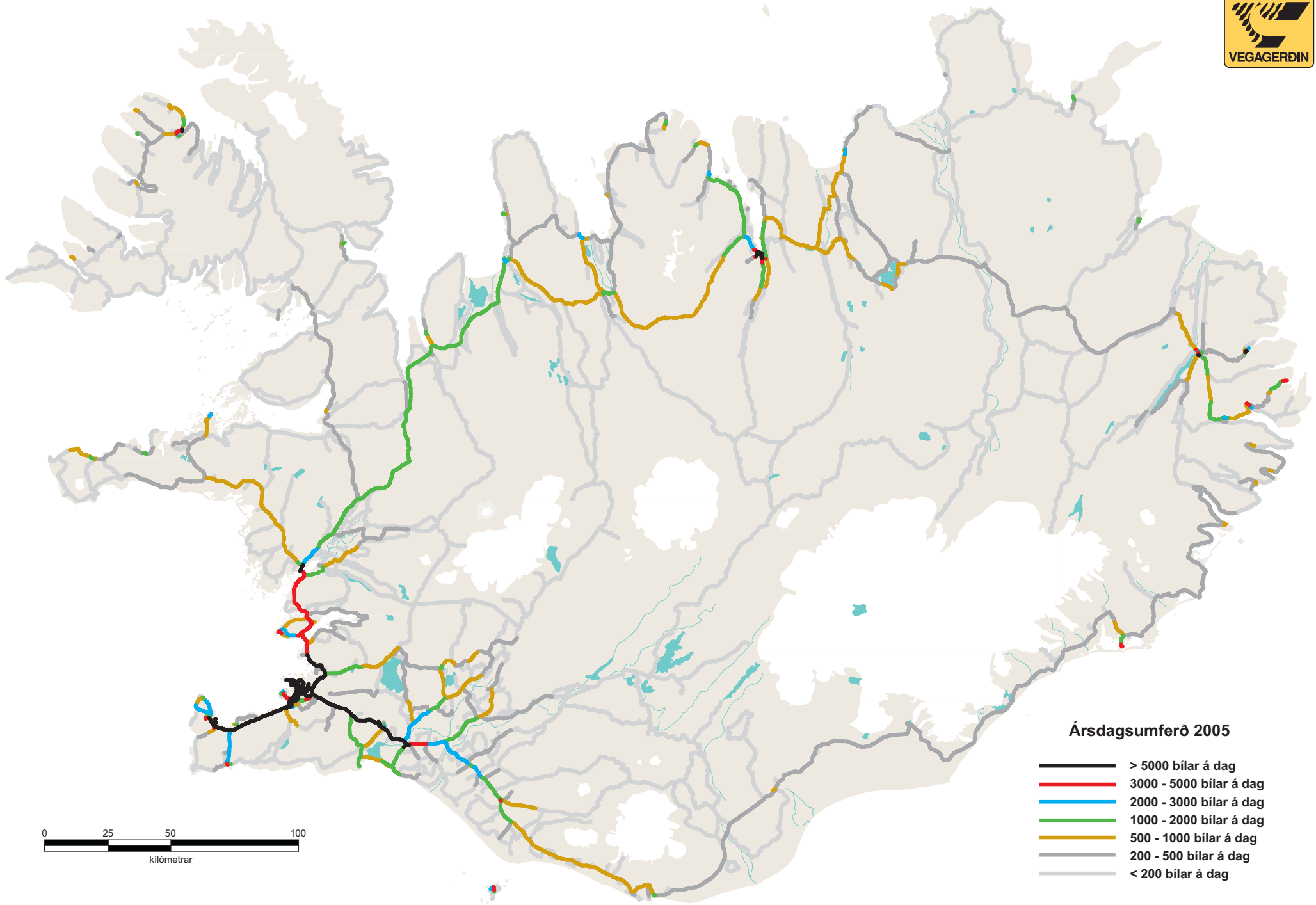
Skipting umferðar á þjóðvegum 2005



Bifreiðareign 1990 – 2005

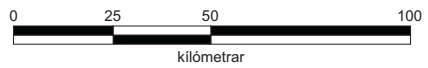
Fjöldi
bifreiða

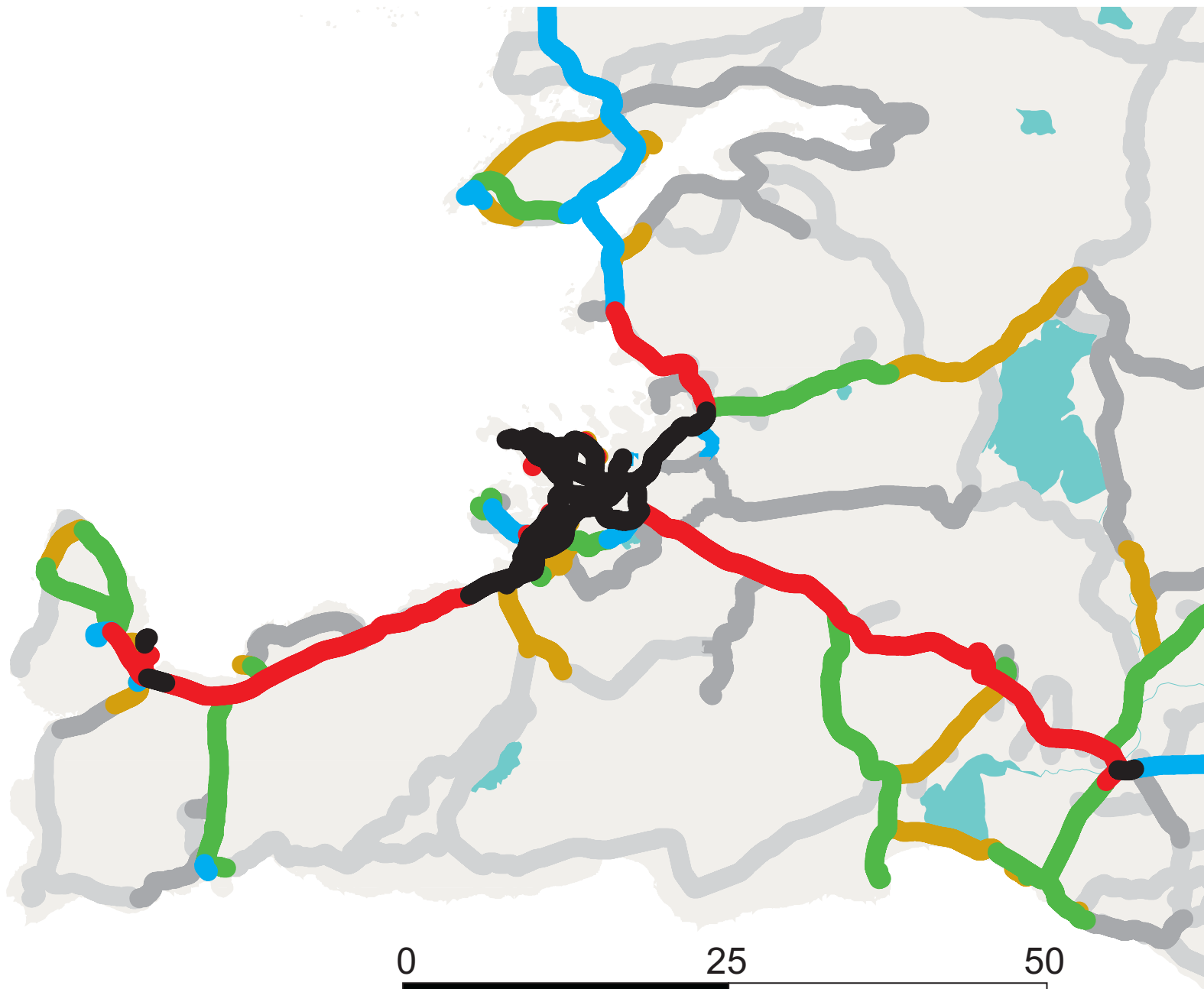
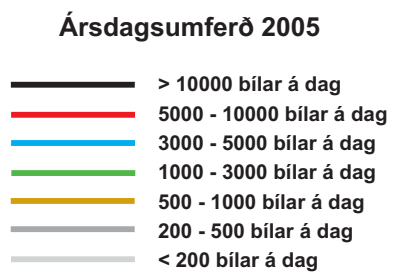




Ársgsumferð 2005

- > 5000 bílar á dag
- 3000 - 5000 bílar á dag
- 2000 - 3000 bílar á dag
- 1000 - 2000 bílar á dag
- 500 - 1000 bílar á dag
- 200 - 500 bílar á dag
- < 200 bílar á dag





0

25

50

kílómetrar

Umferð á þjóðvegum 2005

Skammstafanir og skýringar

Staða = 9 og -9 þýðir að talning er yfirfarin og samþykkt,
6 þýðir að talning er yfirfarin og samþykkt en er utan
umferðarbanka

ÁDU = ársdagsumferð, meðalumferð á dag yfir árið

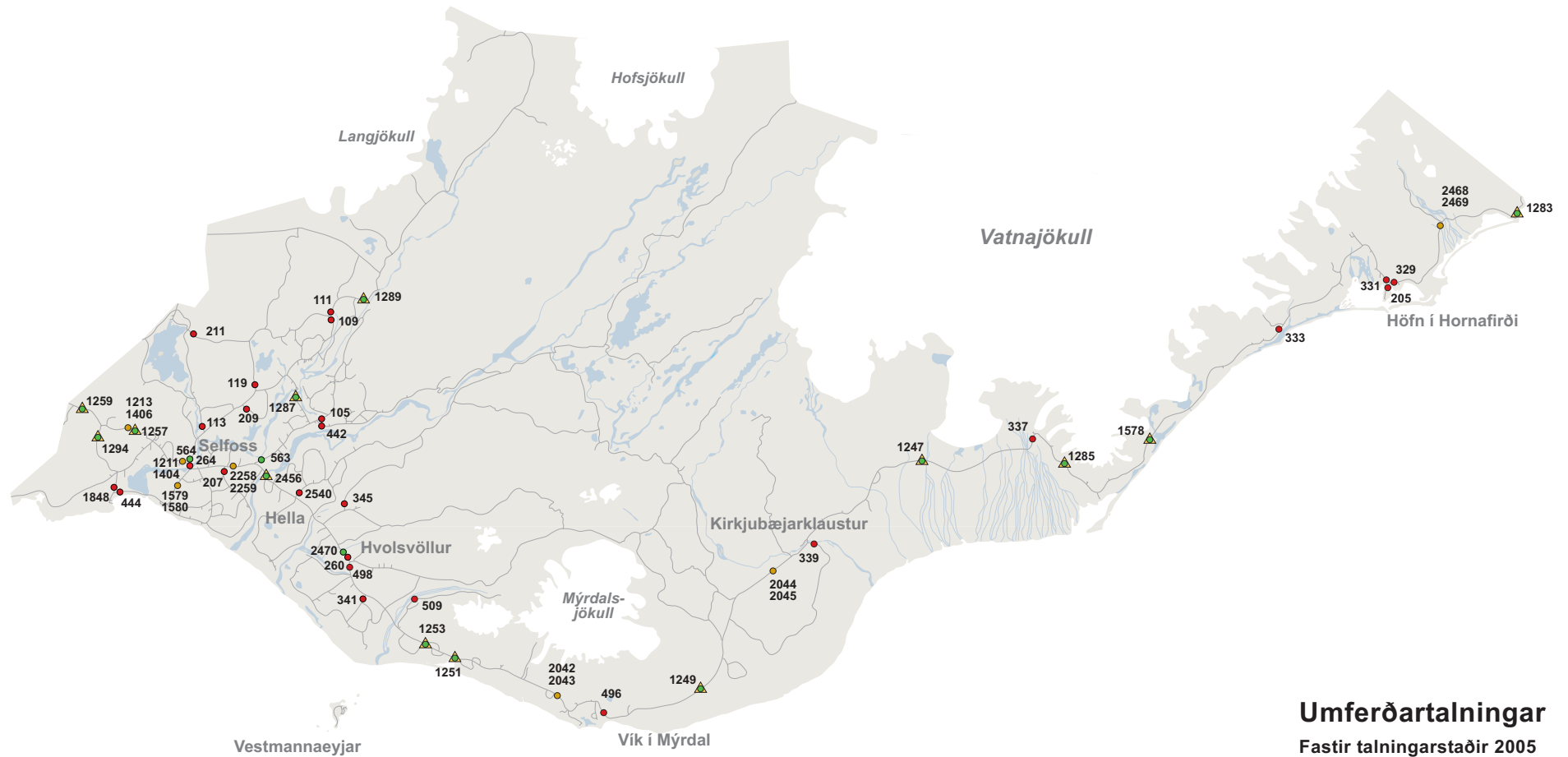
SDU = sumardagsumferð, meðalumferð á dag mánuðina júní, júlí
ágúst og september

VDU = vetrardagsumferð, meðalumferð á dag mánuðina janúar,
febrúar, mars og desember

**Umferðartalning
2005**

Kort yfir fasta talningarstaði

Suðursvæði



Umferðartalningar

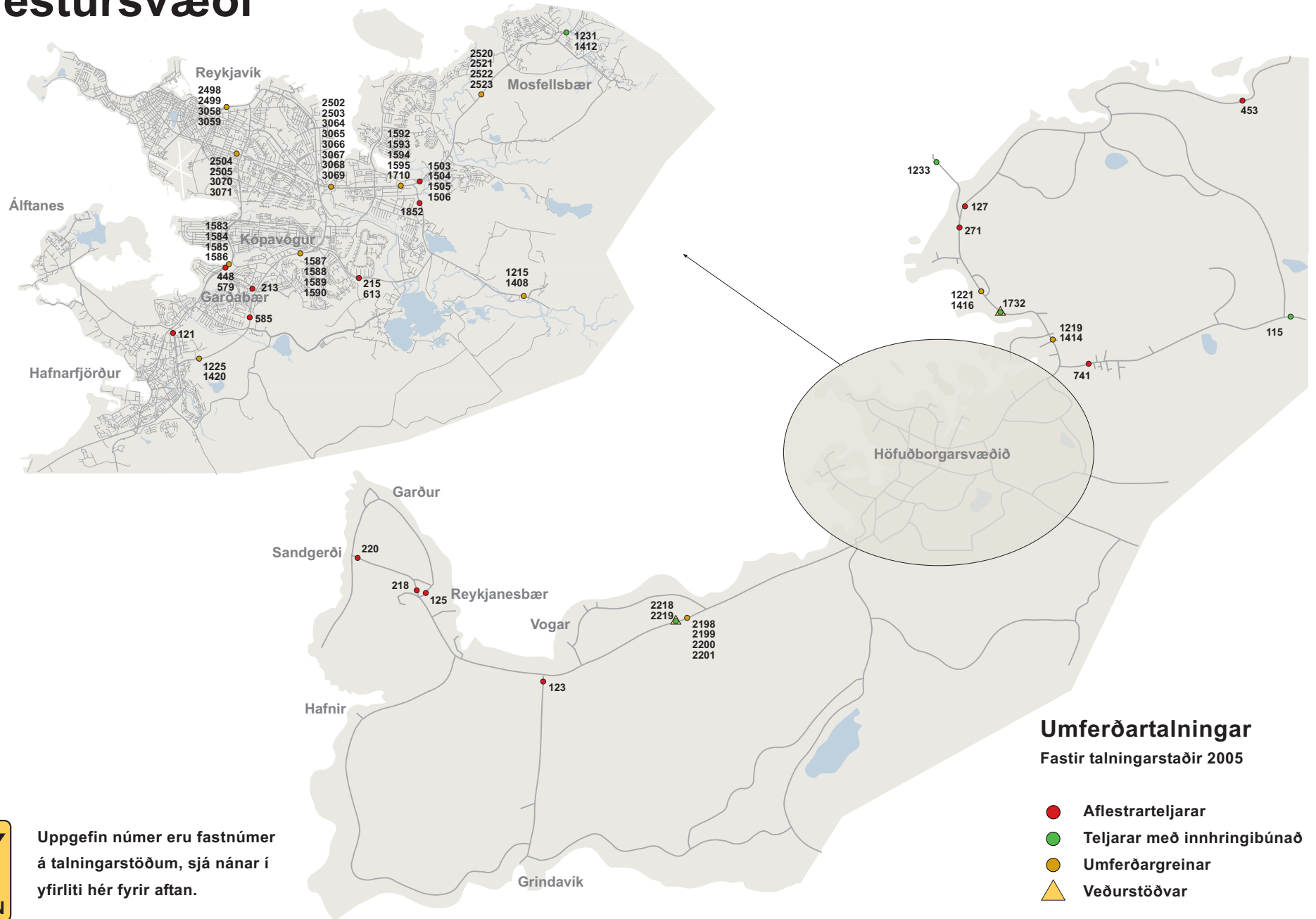
Fastir talningarstaðir 2005

- Aflestrarteljarar
- Teljarar með innhringibúnað
- Umferðargreinar
- ▲ Veðurstöðvar

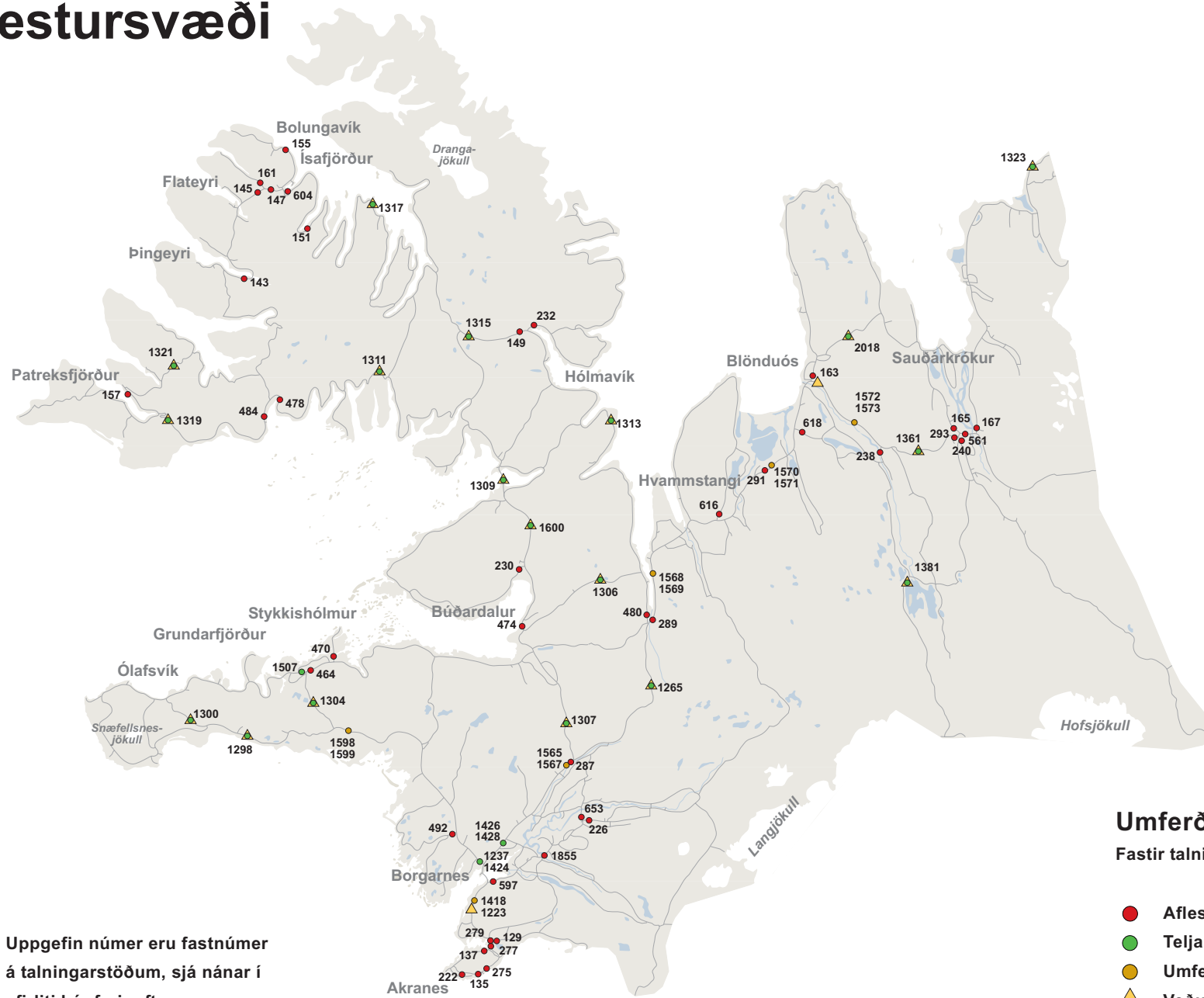


Uppgefin númer eru fastnúmer á talningarstöðum, sjá nánar í yfirliti hér fyrir aftan.

Suðvestursvæði



Norðvestursvæði



Umferðartalningar

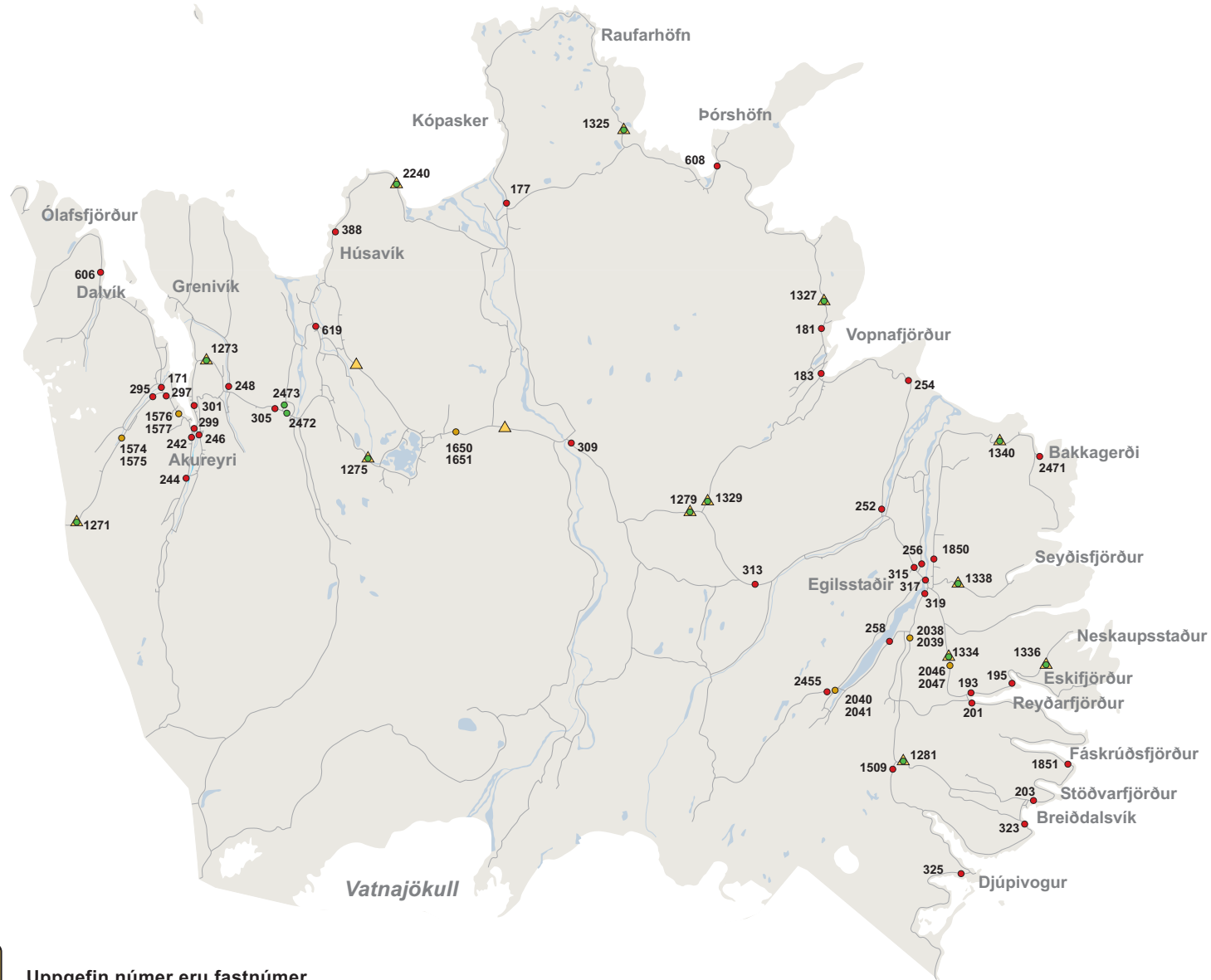
Fastir talningarstaðir 2005

- Aflestrarteljarar
- Teljarar með innhringibúnað
- Umferðargreinar
- ▲ Veðurstöðvar



Uppgefin númer eru fastnúmer á talningarstöðum, sjá nánar í yfirliti hér fyrir aftan.

Norðaustursvæði



Umferðartalningar

Fastir talningarstaðir 2005

- Aflestrarteljarar
- Teljarar með innhringibúnað
- Umferðargreinar
- ▲ Veðurstöðvar



Uppgefin númer eru fastnúmer á talningarstöðum, sjá nánar í yfirliti hér fyrir aftan.

**Umferðartalning
2005**

Yfirlit

Yfirlit talningarstaða 2005

Fastnúmer	Vegnr.- kaflanr.	Svæði	Vegheiti og staðsetning	ÁDU	SDU	VDU	ÁDU fjöldi daga	SDU fjöldi daga	VDU fjöldi daga	Staða	Hlutfall	Tegund talningar
1247	1 a1	2	Hringvegur við Lómagnúp	286	558	119	365	122	121	-9	0,5125	Föst talning
782	1 a4	2	Suðurlandsvegur austan Kirkjubæjarklausturs	489	809	276	21			-9	0,6044	Skynditalning
2960	1 a4	2	Hringvegur vestan við Foss	401	678	232	19			-9	0,5914	Skynditalning
2044	1 a6	2	Hringvegur um Eldhraun, akrein til vesturs	204	345	118	365	122	121	9	0,5913	Föst talning
2045	1 a6	2	Hringvegur um Eldhraun, akrein til austurs	203	359	104	365	122	121	-9	0,5655	Föst talning
2838	1 a6	2	Hringvegur vestan Meðallandsvegur, í grennd við Kirkjubæjarklaustur	498	824	281	21			-9	0,6044	Skynditalning
2839	1 a8	2	Hringvegur austan Kúðafljóts	348	638	160	19			-9	0,5455	Skynditalning
2840	1 a9	2	Hringvegur vestan við Hrífunesveg	387	709	178	8			-9	0,5458	Skynditalning
1249	1 b0	2	Hringvegur á Mýrdalssandi	373	684	172	365	122	121	-9	0,5453	Föst talning
527	1 b2	2	Hringvegur austan Víkur	469	859	216	19			-9	0,5460	Skynditalning
496	1 b4	2	Hringvegur vestan Víkur	656	1086	371	365	122	121	-9	0,6041	Föst talning
2042	1 b5	2	Hringvegur við Pétursey, akrein til vesturs	286	475	162	365	122	121	9	0,6021	Föst talning
2043	1 b5	2	Hringvegur við Pétursey, akrein til austurs	283	478	155	365	122	121	-9	0,5921	Föst talning
1251	1 b7	2	Hringvegur við Steina undir Eyjafjöllum	600	1019	321	365	122	121	-9	0,5888	Föst talning
1253	1 b7	2	Hringvegur við Hvamm undir Eyjafjöllum	650	1080	354	365	122	121	6	0,6019	Föst talning
2841	1 b8	2	Hringvegur við Sauðhúsvöll	631	1072	338	18			-9	0,5886	Skynditalning
2842	1 b8	2	Hringvegur vestan Markarfljóts	718	1220	384	19			-9	0,5885	Skynditalning
792	1 b9	2	Suðurlandsvegur austan Landeyjavegar, austan Affalls.	902	1267	636	21			-9	0,7119	Skynditalning
498	1 c0	2	Hringvegur austan Hvolsvallar	1183	1797	730	365	122	121	-9	0,6583	Föst talning
2843	1 c0	2	Hringvegur vestan Affalls	1048	1472	738	17			-9	0,7120	Skynditalning
2844	1 c0	2	Hringvegur vestan við Þverá	1238	1739	872	12			6	0,7119	Skynditalning
260	1 c2	2	Hringvegur 200m vestan Hvolsvallar	1751	2460	1232	365	122	121	6	0,7118	Föst talning
2470	1 c2	2	Hringvegur vestan Hvolsvallar	1770	2486	1247	365	122	121	-9	0,7120	Föst talning
2846	1 c3	2	Hringvegur austan Hellu, þ.e. austan austustu tengingar	1976	2775	1392	19			-9	0,7121	Skynditalning
2847	1 c5	2	Hringvegur vestan Bugavegar	2117	2974	1492	20			-9	0,7118	Skynditalning
2456	1 c8	2	Hringvegur við veðurstöð við Þjórsá	2007	2872	1338	359	122	115	-9	0,6988	Föst talning
2848	1 c8	2	Hringvegur vestan Landvegur	2031	2906	1354	20			6	0,6989	Skynditalning
2258	1 d2	2	Hringvegur við Þingborg austan Selfoss, akrein til vesturs	1550	2107	1127	365	122	121	9	0,7356	Föst talning
2259	1 d2	2	Hringvegur við Þingborg austan Selfoss, akrein til austurs	1539	2087	1124	365	122	121	-9	0,7374	Föst talning
2978	1 d2	2	Hringvegur vestan Skeiðavegar.	2763	3756	2009	20			-9	0,7356	Skynditalning
264	1 d5	2	Hringvegur 300m austan Biskupstungnabrautar	6361	8000	4793	0	122	0	-9	0,7951	Föst talning
816	1 d5	2	Suðurlandsvegur við Ölfúsarbrú	8766	11262	6696	19			-9	0,7784	Skynditalning
1211	1 d6	2	Hringvegur við Ingólfsfjall, akrein til vesturs.	3244	4168	2478	365	122	121	9	0,7783	Föst talning
1404	1 d6	2	Hringvegur við Ingólfsfjall, akrein til austurs.	3284	4203	2515	365	122	121	-9	0,7813	Föst talning
1213	1 d8	2	Hringvegur á Hellisheiði, akrein til vesturs.	3014	3939	2244	352	116	114	9	0,7652	Föst talning
1406	1 d8	2	Hringvegur á Hellisheiði, akrein til austurs.	2978	3864	2220	352	116	114	-9	0,7707	Föst talning
1257	1 d8	2	Hringvegur á Hellisheiði	5909	7694	4250	354	122	114	6	0,7680	Föst talning

Yfirlit talningarstaða 2005

Fastnúmer	Vegnr.- kaflanr.	Svæði	Vegheiti og staðsetning	ÁDU	SDU	VDU	ÁDU fjöldi daga	SDU fjöldi daga	VDU fjöldi daga	Staða	Hlutfall	Tegund talningar
1259	1 e1	2	Hringvegur á Sandskeiði	7311	9188	5653	365	122	121	-9	0,7957	Föst talning
1215	1 e2	3	Hringvegur við Geitháls, akrein til vesturs.	4387	5571	3354	365	122	121	9	0,7875	Föst talning
1408	1 e2	3	Hringvegur við Geitháls, akrein til austurs.	4386	5548	3386	365	122	121	-9	0,7906	Föst talning
1852	1 e3	3	Hringvegur sunnan Nesbrautar (allt sniðið)	11465	12801	9766	0	122	0	-9	0,8956	Föst talning
1504	1 f2	3	Hringvegur norðan Nesbrautar, vinstri akrein til norðurs	7734	8290	6920	365	122	121	9	0,9329	Föst talning
1505	1 f2	3	Hringvegur norðan Nesbrautar, hægri akrein til suðurs	9249	9531	8841	365	122	121	9	0,9704	Föst talning
1506	1 f2	3	Hringvegur norðan Nesbrautar, vinstri akrein til suðurs	7281	7681	6847	327	84	121	9	0,9479	Föst talning
1503	1 f2	3	Hringvegur norðan Nesbrautar, hægri akrein til norðurs	11321	11666	10822	0	0	0	-9	0,9704	Föst talning
2521	1 f3	3	Hringvegur við Úlfarsfell gegnt Korpúlfsstöðum, vinstri akrein til suðurs	3426	3829	3036	0	0	0	9	0,8948	Föst talning
2522	1 f3	3	Hringvegur við Úlfarsfell gegnt Korpúlfsstöðum, vinstri akrein til norðurs	3883	4325	3441	0	0	0	9	0,8978	Föst talning
2523	1 f3	3	Hringvegur við Úlfarsfell gegnt Korpúlfsstöðum, hægri akrein til norðurs	6431	7164	5699	0	0	0	9	0,8977	Föst talning
2520	1 f3	3	Hringvegur við Úlfarsfell gegnt Korpúlfsstöðum, hægri akrein til suðurs	6849	7654	6070	0	0	0	-9	0,8948	Föst talning
1231	1 f4	3	Hringvegur í Mosfellsbæ, akrein til suðurs.	5408	6597	4461	365	122	121	9	0,8198	Föst talning
1412	1 f4	3	Hringvegur í Mosfellsbæ, akrein til norðurs.	5396	6685	4355	365	122	121	-9	0,8072	Föst talning
1221	1 f5	3	Hringvegur við Árvelli á Kjalarnesi, akrein til austurs.	3198	4049	2510	365	122	121	9	0,7898	Föst talning
1416	1 f5	3	Hringvegur við Árvelli á Kjalarnesi, akrein til vesturs.	3161	3996	2481	365	122	121	-9	0,7910	Föst talning
1219	1 f5	3	Hringvegur á Esjumelum, akrein til austurs.	3404	4303	2667	365	122	121	6	0,7911	Föst talning
1414	1 f5	3	Hringvegur á Esjumelum, akrein til vesturs.	3417	4311	2683	365	122	121	6	0,7926	Föst talning
1732	1 f5	3	Hringvegur við veðurstöð á Kjalarnesi	6291	7903	4973	365	122	121	6	0,7960	Föst talning
271	1 f6	3	Hringvegur 200m sunnan Hvalfjarðarvegur í Dalsmynni	4771	6632	3326	365	122	121	-9	0,7194	Föst talning
1233	1 f8	3	Hringvegur Hvalfjarðargöng	4715	6077	3632	365	122	121	-9	0,7759	Föst talning
275	1 g1	4	Hringvegur austan hringtorgs norðan jarðganga	3501	4754	2544	365	122	121	-9	0,7364	Föst talning
277	1 g2	4	Hringvegur sunnan Hvalfjarðarv. á Lambhagamelum	3756	5133	2722	362	119	121	-9	0,7317	Föst talning
279	1 g3	4	Hringvegur norðan Hvalfjarðarv. á Lambhagamelum	3462	4796	2465	365	122	121	-9	0,7219	Föst talning
1223	1 g4	4	Hringvegur á Hafnarmelum, akrein til suðurs.	1671	2358	1169	365	122	121	9	0,7087	Föst talning
1418	1 g4	4	Hringvegur á Hafnarmelum, akrein til norðurs.	1680	2358	1183	365	122	121	-9	0,7125	Föst talning
1426	1 g8	4	Hringvegur við Gufuá í Borgarfirði, akrein til suðurs.	1052	1614	678	0	0	121	9	0,6518	Föst talning
1428	1 g8	4	Hringvegur við Gufuá í Borgarfirði, akrein til norðurs.	1016	1554	644	0	0	121	-9	0,6538	Föst talning
1565	1 h1	4	Hringvegur við Hvassafell, akrein til norðurs	713	1085	471	365	122	121	9	0,6571	Föst talning
1567	1 h1	4	Hringvegur við Hvassafell, akrein til suðurs	741	1140	476	365	122	121	-9	0,6500	Föst talning
287	1 h1	4	Hringvegur 200m sunnan Vestfjarðavegar	1385	2150	875	365	122	121	6	0,6442	Föst talning
1265	1 j1	4	Hringvegur á Holtavörðuheiði	1197	1776	812	365	122	121	-9	0,6740	Föst talning
289	1 k1	4	Hringvegur 100m austan Hrútafjarðarár	1114	1748	708	365	122	121	-9	0,6373	Föst talning
1568	1 k2	4	Hringvegur í Hrútafirði, akrein til norðurs	545	855	346	365	122	121	9	0,6374	Föst talning
1569	1 k2	4	Hringvegur í Hrútafirði, akrein til suðurs	562	888	356	365	122	121	-9	0,6329	Föst talning
1570	1 k7	4	Hringvegur við Gljúfurá, akrein til austurs	516	812	327	365	122	121	9	0,6355	Föst talning
1571	1 k7	4	Hringvegur við Gljúfurá, akrein til vesturs	547	859	358	365	122	121	-9	0,6368	Föst talning

Yfirlit talningarstaða 2005

Fastnúmer	Vegnr.- kaflnr.	Svæði	Vegheiti og staðsetning	ÁDU	SDU	VDU	ÁDU fjöldi daga	SDU fjöldi daga	VDU fjöldi daga	Staða	Hlutfall	Tegund talningar
291	1 k7	4	Hringvegur 1,4km vestan Gljúfurár	1023	1628	642	365	122	121	6	0,6284	Föst talning
1572	1 m3	4	Hringvegur í Langadal, akrein til austurs	416	638	279	365	122	121	9	0,6520	Föst talning
1573	1 m3	4	Hringvegur í Langadal, akrein til vesturs	435	668	295	365	122	121	-9	0,6512	Föst talning
1361	1 m4	4	Hringvegur á Vatnsskarði A-Hún	872	1378	560	365	122	121	-9	0,6328	Föst talning
293	1 m5	4	Hringvegur 50m vestan Skagafjarðarvegur	885	1401	569	365	122	121	-9	0,6317	Föst talning
561	1 m7	4	Hringvegur við Húseyjarkvísl	1130	1677	781	365	122	121	-9	0,6738	Föst talning
1271	1 p1	5	Hringvegur á Öxnadalshéiði	882	1299	634	351	121	121	-9	0,6790	Föst talning
1574	1 p2	5	Hringvegur í Öxnadal, akrein til norðurs	446	685	297	365	122	121	9	0,6511	Föst talning
1575	1 p2	5	Hringvegur í Öxnadal, akrein til suðurs	463	703	316	365	122	121	-9	0,6586	Föst talning
295	1 p4	5	Hringvegur 1,6km vestan Ólafsfjarðarvegur	1215	1728	881	365	122	121	-9	0,7031	Föst talning
297	1 p5	5	Hringvegur 2,7km austan Ólafsfjarðarvegur	2433	3204	1897	359	122	121	-9	0,7594	Föst talning
1576	1 p6	5	Hringvegur í Kræklingahlíð, akrein til suðurs	1354	1766	1064	365	122	121	9	0,7667	Föst talning
1577	1 p6	5	Hringvegur í Kræklingahlíð, akrein til norðurs	1355	1775	1065	365	122	121	-9	0,7634	Föst talning
299	1 p9	5	Hringvegur við Eyjafjarðará, vestan Eyjafjarðarbr. eystri	3082	4072	2399	361	122	121	-9	0,7569	Föst talning
301	1 q1	5	Hringvegur 500m sunnan Svalbarðseyrarvegur	1756	2512	1224	0	0	0	-9	0,6990	Föst talning
1273	1 q3	5	Hringvegur á Víkurskarði	994	1577	638	365	122	121	-9	0,6303	Föst talning
305	1 q5	5	Hringvegur 200m vestan Norðausturvegar	956	1483	636	365	122	121	-9	0,6446	Föst talning
2472	1 q6	5	Hringvegur austan Norðausturvegar austan Ljósavatns	657	1053	412	347	122	103	-9	0,6239	Föst talning
1275	1 q9	5	Hringvegur á Mývatnsheiði	404	718	226	360	122	116	-9	0,5627	Föst talning
1651	1 r4	5	Hringvegur um Mývatnsöræfi, akrein til austurs	129	240	62	365	122	121	9	0,5375	Föst talning
1650	1 r4	5	Hringvegur um Mývatnsöræfi, akrein til vesturs	132	251	62	365	122	121	-9	0,5259	Föst talning
309	1 r7	5	Hringvegur 300m austan Hólsfjallavegar	263	508	122	0	0	121	-9	0,5177	Föst talning
1279	1 s4	5	Hringvegur á Möðrudalsöræfum, Háreksstaðaleið	244	434	126	356	122	116	-9	0,5622	Föst talning
313	1 s6	5	Hringvegur ofan Jökuldalsvegur	248	440	129	362	122	118	-9	0,5636	Föst talning
315	1 t1	5	Hringvegur við Urriðavatn, sunnan Fellavegar	532	812	325	0	122	0	-9	0,6552	Föst talning
317	1 t3	5	Hringvegur austan við Lagarfljótsbrú	2732	3298	2321	365	122	121	-9	0,8284	Föst talning
319	1 t4	5	Hringvegur sunnan Egilsstaða	939	1484	573	0	0	121	-9	0,6327	Föst talning
2038	1 t5	5	Hringvegur við Gislastaðagerði, akrein til suðurs í átt að Skriðdal	130	211	76	365	122	121	9	0,6161	Föst talning
2039	1 t5	5	Hringvegur við Gislastaðagerði, akrein til norðurs í átt frá Skriðdal	130	220	72	365	122	121	-9	0,5909	Föst talning
1281	1 t8	5	Hringvegur á Breiðdalsheiði	58	102	37	365	122	121	-9	0,5686	Föst talning
323	1 u1	5	Hringvegur á Naustasandi	131	207	84	365	122	121	-9	0,6329	Föst talning
325	1 u7	5	Hringvegur sunnan Djúpavogsvegur	263	438	151	0	0	121	-9	0,6005	Föst talning
1283	1 v2	2	Hringvegur við Hvalnes í Lóni	216	396	107	365	122	121	-9	0,5455	Föst talning
2469	1 v4	2	Hringvegur í Lóni, akrein til austurs	160	275	88	365	122	121	9	0,5818	Föst talning
2468	1 v4	2	Hringvegur í Lóni, akrein til vesturs	166	284	94	365	122	121	-9	0,5845	Föst talning
329	1 v6	2	Hringvegur austan Hafnarvegur	428	669	271	365	122	121	-9	0,6398	Föst talning
331	1 v7	2	Hringvegur vestan Hafnarvegur	934	1239	723	365	122	121	-9	0,7538	Föst talning

Yfirlit talningarstaða 2005

Fastnúmer	Vegnr.- kaflnr.	Svæði	Vegheiti og staðsetning	ÁDU	SDU	VDU	ÁDU fjöldi daga	SDU fjöldi daga	VDU fjöldi daga	Staða	Hlutfall	Tegund talningar
333	1 x0	2	Hringvegur austan Smyrlabjarga	281	519	135	360	122	121	-9	0,5414	Föst talning
1578	1 x5	2	Hringvegur v. veðurstöð við Kvísker, ónákv. staðs.	262	510	114	364	122	120	-9	0,5137	Föst talning
1285	1 x8	2	Hringvegur við Sandfell í Öræfasveit	300	572	135	365	122	121	-9	0,5245	Föst talning
337	1 y0	2	Hringvegur við Skeiðarársand	265	526	106	365	122	121	-9	0,5038	Föst talning
2849	25-01	2	Þykkvabæjarvegur við Hringveg	334	433	241	25			-9	0,7714	Skynditalning
2850	25-02	2	Þykkvabæjarvegur ofan Þykkvabæjar	191	247	137	25			-9	0,7733	Skynditalning
2540	26-01	2	Landvegur við Hringveg	483	702	324	0	0	0	-9	0,6880	Föst talning
2851	26-03	2	Landvegur sunnan við Galtalæk	128	191	63	21			-9	0,6702	Skynditalning
2852	26-04	2	Landvegur norðan Þingskálavegar	117	174	57	21			-9	0,6724	Skynditalning
2853	26-06	2	Landvegur við Þjórsárdalsveg	61	91	30	21			-9	0,6703	Skynditalning
563	30-01	2	Skeiðavegur við Hringveg	1007	1421	672	0	0	0	-9	0,7087	Föst talning
821	30-02	2	Skeiðavegur vestan Skálholtsvegur	1045	1467	736	21			-9	0,7123	Skynditalning
823	30-03	2	Skeiðavegur austan Skálholtsvegur	999	1442	680	21			-9	0,6928	Skynditalning
105	30-04	2	Skeiðavegur 100m norðan Þjórsárdalsvegur	687	992	468	365	122	121	-9	0,6925	Föst talning
2891	30-05	2	Skeiðavegur milli Hrunavegar (344) og Langholtsvegur (341)	765	1104	521	21			-9	0,6929	Skynditalning
2892	30-06	2	Skeiðavegur sunnan Hvítárholtsvegur	640	924	436	21			-9	0,6926	Skynditalning
2893	30-06	2	Skeiðavegur norðan Hrunavegar	232	335	158	21			6	0,6925	Skynditalning
2894	30-07	2	Skeiðavegur norðan Haukhóltsvegur	196	283	134	21			-9	0,6926	Skynditalning
825	31-01	2	Skálholtsvegur við Skeiðaveg	380	549	259	21			-9	0,6922	Skynditalning
1287	31-03	2	Skálholtsvegur við Skálholt	440	710	259	365	122	121	-9	0,6197	Föst talning
442	32-01	2	Þjórsárdalsvegur við Skeiðaveg	456	732	278	365	122	121	-9	0,6230	Föst talning
2896	32-02	2	Þjórsárdalsvegur sunnan Ásólfstaða	269	432	164	21			-9	0,6227	Skynditalning
2897	32-03	2	Þjórsárdalsvegur vestan Fossár	223	358	136	21			-9	0,6229	Skynditalning
2898	32-04	2	Þjórsárdalsvegur sunnan Sultartanga	183	294	112	21			-9	0,6224	Skynditalning
2899	32-11	2	Þjórsárdalsvegur við Landveg	179	287	109	21			-9	0,6237	Skynditalning
2900	33-01	2	Gaulverjabæjarvegur norðan Hamarsvegur	153	169	136	23			-9	0,9053	Skynditalning
2901	33-02	2	Gaulverjabæjarvegur austan Stokkseyrar	230	254	205	23			-9	0,9055	Skynditalning
2902	33-03	2	Gaulverjabæjarvegur um Stokkseyri	1386	1530	1233	21			-9	0,9059	Skynditalning
2903	33-04	2	Gaulverjabæjarvegur austan Eyrarbyggðavegar	1116	1232	993	23			-9	0,9058	Skynditalning
1579	34-02	2	Eyrarbyggðavegur sunnan Selfoss, akrein til norðurs	854	943	760	365	122	121	9	0,9056	Föst talning
1580	34-02	2	Eyrarbyggðavegur sunnan Selfoss, akrein til suðurs	866	965	760	365	122	121	-9	0,8974	Föst talning
444	34-05	2	Eyrarbyggðavegur austan Þorlákshafnarvegur	997	1185	839	0	0	121	-9	0,8414	Föst talning
564	35-01	2	Biskupstungnabraut við Hringveg	2134	3133	1354	365	122	121	-9	0,6811	Föst talning
566	35-01	2	Biskupstungnabraut vestan Þingvallavegar	2543	3733	1613	22			6	0,6812	Skynditalning
568	35-02	2	Biskupstungnabraut austan Þingvallavegar	2104	3089	1335	22			-9	0,6811	Skynditalning
833	35-03	2	Biskupstungnabraut vestan Laugarvatnsvegur	1026	1507	651	1			-9	0,6808	Skynditalning
835	35-04	2	Biskupstungnabraut austan Laugarvatnsvegur	747	1096	474	21			-9	0,6816	Skynditalning

Yfirlit talningarstaða 2005

Fastnúmer	Vegnr.- kaflanr.	Svæði	Vegheiti og staðsetning	ÁDU	SDU	VDU	ÁDU fjöldi daga	SDU fjöldi daga	VDU fjöldi daga	Staða	Hlutfall	Tegund talningar
839	35-05	2	Biskupstungnabraut norðan Skálholtsvegur	666	1075	392	21			-9	0,6195	Skynditalning
2905	35-06	2	Biskupstungnabraut norðan Reykjavegar	629	1015	370	21			-9	0,6197	Skynditalning
109	35-07	2	Biskupstungnabraut 200m sunnan Laugarvatnsvegur hjá Múla	310	494	187	365	122	121	-9	0,6275	Föst talning
2980	35-07	2	Biskupstungnabraut sunnan Laugarvatnsvegur hjá Múla	320	510	193	21			6	0,6275	Skynditalning
111	35-08	2	Biskupstungnabraut norðan Laugarvatnsvegur hjá Múla	479	864	222	365	122	121	-9	0,5544	Föst talning
1289	35-09	2	Biskupstungnabraut við Myrkholt, Gullfoss	373	737	141	365	122	121	-9	0,5061	Föst talning
1381	35-16	4	Kjalvegur við Kolkku	26	69	5	365	122	121	-9	0,3768	Föst talning
113	36-01	2	Þingvallavegur 300m norðan Biskupstungnabrautar	608	989	338	365	122	121	-9	0,6148	Föst talning
841	36-02	2	Þingvallavegur norðan Grafningsvegur efri hjá Ljósafossi	324	527	180	22			-9	0,6148	Skynditalning
2906	36-03	2	Þingvallavegur sunnan Gjábackavegar, sunnan Vallavegar	228	411	94	22			-9	0,5547	Skynditalning
847	36-04	2	Þingvallavegur austan Uxahryggjavegar.	379	684	157	16			-9	0,5541	Skynditalning
115	36-07	3	Þingvallavegur 200m austan Kjósaskarðsvegur	655	1181	271	365	122	121	-9	0,5546	Föst talning
741	36-12	3	Þingvallavegur ofan Helgafellsmela	1475	2203	873	0	0	0	-9	0,6695	Föst talning
119	37-01	2	Laugarvatnsvegur norðan Biskupstungnabr. hjá Svinavatni	623	971	405	350	110	121	-9	0,6416	Föst talning
2907	37-01	2	Laugarvatnsvegur sunnan Gjábackavegar	657	1024	427	21			6	0,6416	Skynditalning
852	37-02	2	Laugarvatnsvegur norðan Gjábackavegar	1028	1603	669	21			-9	0,6413	Skynditalning
2908	37-03	2	Laugarvatnsvegur austan Laugarvatns	845	1318	550	21			-9	0,6411	Skynditalning
2909	37-03	2	Laugarvatnsvegur vestan Reykjavegar	498	777	324	21			-9	0,6409	Skynditalning
2910	37-04	2	Laugarvatnsvegur austan Reykjavegar	545	869	329	21			-9	0,6272	Skynditalning
2981	37-04	2	Laugarvatnsvegur við Biskupstungnabraut hjá Múla	301	595	114	21			-9	0,5059	Skynditalning
576	38-01	2	Þorlákshafnarvegur við Suðurlandsveg.	531	627	440	23			-9	0,8469	Skynditalning
1848	38-02	2	Þorlákshafnarvegur norðan Eyrarbackavegar	1317	1556	1093	0	0	121	-9	0,8464	Föst talning
858	38-03	2	Þorlákshafnarvegur sunnan Eyrarbackavegar.	1339	1582	1112	23			-9	0,8464	Skynditalning
1294	39-01	2	Þrengslavegur í Þrengslum	1227	1423	1034	348	122	118	-9	0,8623	Föst talning
1583	40-03	3	Hafnarfjarðarvegur sunnan Kópavogslækjar, hægri akrein til norðurs	10635	10659	10475	365	122	121	9	0,9977	Föst talning
1584	40-03	3	Hafnarfjarðarvegur sunnan Kópavogslækjar, vinstri akrein til norðurs	7016	6757	7027	365	122	121	9	1,0383	Föst talning
1585	40-03	3	Hafnarfjarðarvegur sunnan Kópavogslækjar, hægri akrein til suðurs	14111	14009	14151	338	122	121	9	1,0073	Föst talning
1586	40-03	3	Hafnarfjarðarvegur sunnan Kópavogslækjar, vinstri akrein til suðurs	7331	6917	7395	365	122	121	-9	1,0599	Föst talning
579	40-03	3	Hafnarfjarðarv. norðan Arnarneshæðar, vinstri akrein í suður	7068	6793	7172	0	0	121	6	1,0405	Föst talning
448	40-03	3	Hafnarfjarðarv. norðan Arnarnesh., hægri akrein í suður	14048	13925	13984	365	122	121	6	1,0088	Föst talning
121	40-06	3	Hafnarfjarðarv. sunnan Reykjavíkurv, akrein til suðurs	7993	8083	7595	365	122	121	-9	0,9889	Föst talning
3058	41-02	3	Sæbraut, vinstri akrein til austurs	5469	6021	4621	338	122	94	9	0,9083	Föst talning
3059	41-02	3	Sæbraut, vinstri akrein til vesturs	6468	6969	5455	338	122	94	9	0,9281	Föst talning
2499	41-02	3	Sæbraut, hægri akrein til vesturs	5431	5844	4711	338	122	94	9	0,9293	Föst talning
2498	41-02	3	Sæbraut, hægri akrein til austurs	6976	7816	5764	338	122	94	-9	0,8925	Föst talning
1587	41-12	3	Reykjanesbraut við Dalveg í Kópavogi, hægri akrein til norðurs	13728	13975	13267	344	122	100	9	0,9823	Föst talning
1588	41-12	3	Reykjanesbraut við Dalveg í Kópavogi, vinstri akrein til norðurs	5111	5187	4807	365	122	121	9	0,9853	Föst talning

Yfirlit talningarstaða 2005

Fastnúmer	Vegnr.- kaflanr.	Svæði	Vegheiti og staðsetning	ÁDU	SDU	VDU	ÁDU fjöldi daga	SDU fjöldi daga	VDU fjöldi daga	Staða	Hlutfall	Tegund talningar
1589	41-12	3	Reykjanesbraut við Dalveg í Kópavogi, hægri akrein til suðurs	17088	17183	16767	365	122	121	9	0,9945	Föst talning
1590	41-12	3	Reykjanesbraut við Dalveg í Kópavogi, vinstri akrein til suðurs	3804	4107	3326	365	122	121	-9	0,9262	Föst talning
585	41-12	3	Reykjanesbraut norðan Vífilisstaðavegar, akrein í norður	13130	13569	12369	365	122	121	-9	0,9676	Föst talning
1225	41-13	3	Reykjanesbraut við Molduhraun, akrein til norðurs	12011	12439	11315	353	117	121	9	0,9656	Föst talning
1420	41-13	3	Reykjanesbraut við Molduhraun, akrein til suðurs	12719	13163	11995	353	117	121	-9	0,9663	Föst talning
2198	41-16	3	Reykjanesbraut á Strandarheiði, hægri akrein til Reykjavíkur (fjærst sjó)	4106	4605	3659	365	122	121	9	0,8916	Föst talning
2199	41-16	3	Reykjanesbraut á Strandarheiði, vinstri akrein til Reykjavíkur	561	661	465	365	122	121	9	0,8487	Föst talning
2200	41-16	3	Reykjanesbraut á Strandarheiði, vinstri akrein frá Reykjavík	498	611	389	365	122	121	9	0,8151	Föst talning
2201	41-16	3	Reykjanesbraut á Strandarheiði, hægri akrein frá Reykjavík (næst sjó)	4155	4648	3716	365	122	121	-9	0,8939	Föst talning
2218	41-16	3	Reykjanesbraut á Strandarheiði, akreinar til Reykjavíkur	4747	5461	4170	365	122	121	6	0,8693	Föst talning
2219	41-16	3	Reykjanesbraut á Strandarheiði, akreinar frá Reykjavík	4574	5143	4050	365	122	121	6	0,8894	Föst talning
123	43-01	3	Grindavíkurvegur sunnan við Reykjanesbraut	2489	2800	2208	365	122	121	-9	0,8889	Föst talning
125	45-00	3	Garðskagavegur norðan Rósaselstorgs	1579	1731	1434	0	0	121	-9	0,9122	Föst talning
127	47-01	3	Hvalfjarðarvegur austan Hringvegur í Dalsmynni	587	938	321	365	122	121	-9	0,6258	Föst talning
453	47-04	3	Hvalfjarðarvegur við Fossá	215	384	89	365	122	121	-9	0,5599	Föst talning
129	47-12	4	Hvalfjarðarvegur 400m austan Hringvegur	494	680	333	365	122	121	-9	0,7265	Föst talning
1592	49-01	3	Nesbraut móts við Skeljung, hægri akrein til austurs (frá Rvk)	6669	6928	6246	361	118	121	9	0,9626	Föst talning
1593	49-01	3	Nesbraut móts við Skeljung, vinstri akrein til austurs (frá Rvk)	8613	8653	8519	361	118	121	9	0,9954	Föst talning
1594	49-01	3	Nesbraut móts við Skeljung, hægri akrein til vesturs (til Rvk)	10642	11200	10033	361	118	121	9	0,9502	Föst talning
1595	49-01	3	Nesbraut móts við Skeljung, vinstri akrein til vesturs (til Rvk)	6896	7251	6381	361	118	121	-9	0,9510	Föst talning
1710	49-01	3	Nesbraut vestan Hringvegur, akrein til austurs allra lengst til hægri	4619	5313	3963	359	116	121	9	0,8694	Föst talning
3064	49-02	3	Ártúnsbrekka, beygjuakrein til vesturs	4662	5156	4157	365	122	121	9	0,9042	Föst talning
3065	49-02	3	Ártúnsbrekka, miðakrein til vesturs	11453	11821	10890	0	0	0	9	0,9689	Föst talning
3066	49-02	3	Ártúnsbrekka, vinstri akrein til vesturs	5013	4855	5032	365	122	121	9	1,0325	Föst talning
3067	49-02	3	Ártúnsbrekka, beygjuakrein til austurs	7593	8491	6605	365	122	121	9	0,8942	Föst talning
3068	49-02	3	Ártúnsbrekka, miðakrein til austurs	12421	12742	11680	341	122	97	9	0,9748	Föst talning
3069	49-02	3	Ártúnsbrekka, vinstri akrein til austurs	5141	5112	4938	365	122	121	9	1,0057	Föst talning
2503	49-02	3	Ártúnsbrekka, hægri akrein til vesturs	14535	15002	13821	0	0	0	9	0,9689	Föst talning
2502	49-02	3	Ártúnsbrekka, hægri akrein til austurs	13269	13695	12617	365	122	121	-9	0,9689	Föst talning
3070	49-04	3	Miklabraut, vinstri akrein til vesturs	9175	8886	9210	0	0	0	9	1,0325	Föst talning
3071	49-04	3	Miklabraut, vinstri akrein til austurs	9373	9320	9003	0	0	0	9	1,0057	Föst talning
2505	49-04	3	Miklabraut, hægri akrein til vesturs	10576	10916	10056	0	0	0	9	0,9689	Föst talning
2504	49-04	3	Miklabraut, hægri akrein til austurs	9208	9504	8756	0	0	0	-9	0,9689	Föst talning
597	50-01	4	Borgarfjarðarbraut við Hringveg á Seleyri	1005	1346	725	365	122	121	-9	0,7467	Föst talning
1855	50-03	4	Borgarfjarðarbraut sunnan Grímsár	507	719	327	0	0	0	-9	0,7051	Föst talning
653	50-04	4	Borgarfjarðarbraut við Reykjadalá norðan Hálsasveitarvegur	241	388	144	365	122	121	-9	0,6211	Föst talning
135	51-01	4	Akrafjallsv. vestan hringtorgs norðan jarðganga	2144	2351	1932	0	0	0	-9	0,9120	Föst talning

Yfirlit talningarstaða 2005

Fastnúmer	Vegnr.- kaflanr.	Svæði	Vegheiti og staðsetning	ÁDU	SDU	VDU	ÁDU fjöldi daga	SDU fjöldi daga	VDU fjöldi daga	Staða	Hlutfall	Tegund talningar
137	51-02	4	Akrafjallsvegur 200m sunnan Hringvegur	880	1071	709	365	122	121	-9	0,8217	Föst talning
870	52-12	4	Uxahryggjavegur við Þingvallaveg	102	202	39	22			-9	0,5050	Skynditalning
1237	54-02	4	Snæfellsnesvegur við Borg á Mýrum, akrein til suðurs.	564	808	388	362	122	118	6	0,6980	Föst talning
1424	54-02	4	Snæfellsnesvegur við Borg á Mýrum, akrein til norðurs.	558	799	387	362	122	118	6	0,6984	Föst talning
1598	54-06	4	Snæfellsnesvegur við Eiðhús, akrein til vesturs	333	483	232	365	122	121	9	0,6894	Föst talning
1599	54-06	4	Snæfellsnesvegur við Eiðhús, akrein til austurs	331	480	229	365	122	121	-9	0,6896	Föst talning
1298	54-09	4	Snæfellsnesvegur við Hraunsmúla í Staðarsveit	241	434	115	359	119	121	-9	0,5553	Föst talning
1300	54-10	4	Snæfellsnesvegur á Fróðárheiði	141	202	95	365	122	121	-9	0,6980	Föst talning
1507	54-16	4	Snæfellsnesvegur vestan Vatnaleiðar	410	600	279	0	0	0	-9	0,6833	Föst talning
464	54-17	4	Snæfellsnesvegur austan Vatnaleiðar	442	647	301	365	122	121	-9	0,6832	Föst talning
1304	56-01	4	Vatnaleið	442	608	307	0	0	121	-9	0,7270	Föst talning
470	58-01	4	Stykkishólmsvegur norðan Snæfellsnesvegur	538	851	342	0	0	121	-9	0,6322	Föst talning
1306	59-02	4	Laxárdalsvegur á Laxárdalsheiði	54	102	23	365	122	121	-9	0,5294	Föst talning
1307	60-02	4	Vestfjarðarvegur á Bröttubrekkum	271	479	134	365	122	121	-9	0,5658	Föst talning
474	60-05	4	Vestfjarðavegur norðan Laxárdalsvegur	496	787	298	365	122	121	-9	0,6302	Föst talning
1600	60-09	4	Vestfjarðavegur við veðurstöð á Svínadal, ónákv. staðs.	211	400	90	365	122	121	-9	0,5275	Föst talning
1309	60-10	4	Vestfjarðarvegur í Gilsfirði	200	386	81	365	122	121	-9	0,5181	Föst talning
1311	60-30	4	Vestfjarðarvegur á Klettshálsi	66	133	18	0	0	0	-9	0,4962	Föst talning
478	60-34	4	Vestfjarðavegur austan Barðastrandarv., austan Vatnsdalsár	74	144	27	365	122	121	-9	0,5139	Föst talning
143	60-41	4	Vestfjarðavegur við Ketilseyri í Dýrafirði.	204	287	135	0	122	0	-9	0,7108	Föst talning
145	60-46	4	Vestfjarðav. sunnan Súgandafjv. í jarðgöngum, Breiðadalsleggur	439	601	351	0	0	121	-9	0,7304	Föst talning
147	60-47	4	Vestfjarðav. norðan Súgandafjv. í jarðgöngum, Tungudalsleggur	625	776	518	365	122	121	-9	0,8054	Föst talning
480	61-01	4	Djúpvegur við Hringveg hjá Brú í Hrutafirði	235	343	158	365	122	121	-9	0,6851	Föst talning
1313	61-07	4	Djúpvegur á Ennishálsi	145	223	105	0	0	121	-9	0,6502	Föst talning
149	61-22	4	Djúpvegur 2,2km vestan Strandavegar	105	141	78	365	122	121	-9	0,7447	Föst talning
1315	61-23	4	Djúpvegur á Steingrímsfjarðarheiði	101	131	78	365	122	121	-9	0,7710	Föst talning
1317	61-30	4	Djúpvegur við Ögur	121	206	67	365	122	121	-9	0,5874	Föst talning
151	61-35	4	Djúpvegur í Álftafirði við Hattareyri	133	225	73	365	122	121	-9	0,5911	Föst talning
604	61-40	4	Djúpvegur við Hafrafell	1070	1295	848	0	122	0	-9	0,8263	Föst talning
155	61-45	4	Djúpvegur um Óshlíð	612	742	472	0	122	0	-9	0,8248	Föst talning
484	62-01	4	Barðastrandarv. við Vestfjarðav. innan við Brjánslæk	95	186	35	365	122	121	-9	0,5108	Föst talning
1319	62-04	4	Barðastrandarvegur á Kleifaheiði	98	162	56	365	122	121	-9	0,6049	Föst talning
157	62-05	4	Barðastrandarvegur sunnan Bíldudalsvegur	154	245	91	365	122	121	-9	0,6286	Föst talning
1321	63-03	4	Bíldudalsvegur á Hálfðan	112	156	86	365	122	121	-9	0,7179	Föst talning
161	65-01	4	Súgandafjarðarv. vestan Vestfjarðav. í jarðgöngum, Botnsdalsleggur	259	325	215	365	122	121	-9	0,7969	Föst talning
163	74-01	4	Skagastrandarvegur 450m frá Hringvegi	462	641	342	365	122	121	-9	0,7207	Föst talning
165	75-02	4	Sauðárkróksbraut 1,0km norðan við Varmahlíð	691	872	567	365	122	121	-9	0,7924	Föst talning

Yfirlit talningarstaða 2005

Fastnúmer	Vegnr.- kaflanr.	Svæði	Vegheiti og staðsetning	ÁDU	SDU	VDU	ÁDU fjöldi daga	SDU fjöldi daga	VDU fjöldi daga	Staða	Hlutfall	Tegund talningar
167	76-01	4	Siglufljarðarvegur 250m norðan Hringvegur	268	368	204	365	122	121	-9	0,7283	Föst talning
1323	76-09	4	Siglufljarðarvegur við Almenningsnöf	217	349	137	365	122	121	-9	0,6218	Föst talning
606	82-05	5	Ólafsfjarðarvegur norðan Dalvíkur	401	534	295	0	122	0	-9	0,7509	Föst talning
2473	85-01	5	Norðausturvegur við Hringveg í grennd við Ljósavatn	500	717	364	0	122	0	-9	0,6974	Föst talning
388	85-06	5	Norðausturvegur norðan vegar á Húsavíkurfjall	440	617	337	365	122	121	-9	0,7131	Föst talning
2240	85-09	5	Norðausturvegur við veðurstöð á austanverðu Tjörnesi	193	341	107	365	122	121	-9	0,5660	Föst talning
177	85-13	5	Norðausturvegur 100m norðan Öxafjarðarheiðarvegur	136	183	105	365	122	121	-9	0,7432	Föst talning
1325	85-23	5	Norðausturvegur á Hálsun (Fremri Háls)	56	60	51	365	122	121	-9	0,9333	Föst talning
608	85-26	5	Norðausturvegur innan við Þórshöfn	251	308	218	365	122	121	-9	0,8149	Föst talning
1327	85-35	5	Norðausturvegur á Sandvíkurheiði	68	93	49	359	122	115	-9	0,7312	Föst talning
181	85-36	5	Norðausturvegur sunnan Strandhafnarvegur	103	155	69	365	122	121	-9	0,6645	Föst talning
183	85-40	5	Norðausturvegur vestan Hlíðavegar	99	137	68	365	122	121	-9	0,7226	Föst talning
1329	85-44	5	Norðausturvegur á Vopnafjarðarheiði	60	84	47	0	0	121	-9	0,7143	Föst talning
1334	92-03	5	Norðfjarðarvegur á Fagradal	906	1228	632	0	0	0	6	0,7378	Föst talning
2047	92-03	5	Norðfjarðarvegur á Fagradal, akrein til suðurs	495	582	425	353	110	121	9	0,8505	Föst talning
2046	92-03	5	Norðfjarðarvegur á Fagradal, akrein til norðurs	435	543	358	353	110	121	-9	0,8011	Föst talning
193	92-05	5	Norðfjarðarvegur austan Suðurfjarðavegar	1351	1600	1052	365	122	121	-9	0,8444	Föst talning
195	92-07	5	Norðfjarðarvegur á Hólmahálsi	963	1209	765	365	122	121	-9	0,7965	Föst talning
1336	92-09	5	Norðfjarðarvegur á Oddsskarði	440	547	360	365	122	121	-9	0,8044	Föst talning
1338	93-02	5	Seyðisfjarðarvegur á Fjarðarheiði	338	514	235	365	122	121	-9	0,6576	Föst talning
1850	94-01	5	Borgarfjarðarvegur norðan Mýness	312	468	215	365	122	121	-9	0,6667	Föst talning
1340	94-07	5	Borgarfjarðarvegur á Vatnsskarði eystra	63	125	29	365	122	121	-9	0,5040	Föst talning
1851	96-08	5	Suðurfjarðarvegur hjá Hafnarnesi í Fáskrúðsfirði	213	269	167	365	122	121	-9	0,7918	Föst talning
203	96-11	5	Suðurfjarðarvegur austan Breiðdalsvíkurvegur	164	224	117	365	122	121	-9	0,7321	Föst talning
205	99-01	2	Hafnarvegur við Hringveg	1184	1591	900	365	122	121	-9	0,7442	Föst talning
339	204-01	2	Meðallandsvegur 100m sunnan Hringvegur	190	295	118	365	122	121	-9	0,6441	Föst talning
2854	204-01	2	Meðallandsvegur við Grenlæk	85	133	53	21			-9	0,6391	Skynditalning
2855	204-05	2	Meðallandsvegur við Hringveg, vesturendi	16	25	10	21			-9	0,6400	Skynditalning
2856	205-01	2	Klausturvegur við Hringveg	846	1401	479	18			-9	0,6039	Skynditalning
2857	208-00	2	Skaftártunguvegur við Hringveg	87	147	50	21			-9	0,5918	Skynditalning
2858	208-01	2	Skaftártunguvegur norðan Hrífunesvegur	79	134	46	21			-9	0,5896	Skynditalning
2859	208-01	2	Skaftártunguvegur sunnan Fjallabaksleiðar nyrðri	58	97	33	21			-9	0,5979	Skynditalning
2860	209-01	2	Hrífunesvegur við Hringveg	25	43	15	21			-9	0,5814	Skynditalning
2861	209-02	2	Hrífunesvegur við Flögu	85	144	49	10			-9	0,5903	Skynditalning
2862	210-01	2	Ljótastaðavegur við Skaftártunguveg	30	51	18	21			-9	0,5882	Skynditalning
2863	211-01	2	Álftaversvegur vð Hringveg	34	53	21	21			-9	0,6415	Skynditalning
2864	212-01	2	Hryggjavegur við Álftaversveg, nyrðri endi	17	26	11	20			-9	0,6538	Skynditalning

Yfirlit talningarstaða 2005

Fastnúmer	Vegnr.- kaflanr.	Svæði	Vegheiti og staðsetning	ÁDU	SDU	VDU	ÁDU fjöldi daga	SDU fjöldi daga	VDU fjöldi daga	Staða	Hlutfall	Tegund talningar
796	215-01	2	Reynishverfisvegur við Suðurlandsveg	232	300	167	22			-9	0,7733	Skynditalning
798	218-01	2	Dyrhólavegur við Suðurlandsveg	226	374	128	22			-9	0,6043	Skynditalning
2865	218-02	2	Dyrhólavegur austan (sunnan) Dyrhóla	144	294	35	22			-9	0,4898	Skynditalning
2866	219-01	2	Péturseyjarvegur við Hringveg, austurendi	38	77	9	22			-9	0,4935	Skynditalning
2867	221-01	2	Sólheimajökulsvegur við Hringveg	28	74	5	22			-9	0,3784	Skynditalning
2868	222-01	2	Mýrdalsjökulsvegur við Hringveg	24	63	5	22			-9	0,3810	Skynditalning
2869	242-01	2	Raufarfellsvegur við Hringveg (austurendi)	31	40	22	22			-9	0,7750	Skynditalning
2870	243-01	2	Leirnavegur við Hringveg (austurendi)	17	22	12	22			-9	0,7727	Skynditalning
2871	245-01	2	Hverfisvegur við Hringveg (austurendi)	29	38	21	22			-9	0,7632	Skynditalning
2872	246-01	2	Skálavegur við Hringveg (austurendi)	47	80	25	22			-9	0,5875	Skynditalning
2874	249-01	2	Þórsmerkurvegur við Hringveg (í grennd við Seljaland)	305	622	74	22			-9	0,4904	Skynditalning
800	250-01	2	Dímonarvegur við Suðurlandsveg	41	70	22	7			-9	0,5857	Skynditalning
341	253-01	2	Bakkavegur við Hringveg	254	329	183	341	122	97	-9	0,7720	Föst talning
804	261-02	2	Fljótshlíðarvegur við Hvolsvöll, vestan Vallarvegur	730	945	526	21			-9	0,7725	Skynditalning
2959	261-03	2	Fljótshlíðarvegur austan Hlíðarenda	139	195	98	22			-9	0,7128	Skynditalning
2875	261-04	2	Fljótshlíðarvegur austan Dímonarvegur	70	143	17	22			-9	0,4895	Skynditalning
2539	264-01	2	Rangárvallavegur við Hringveg, austurendi	58	75	42	95			-9	0,7733	Skynditalning
2877	264-02	2	Rangárvallavegur vestan Keldnavegar	25	38	13	21			-9	0,6579	Skynditalning
1001	264-03	2	Rangárvallavegur við Suðurlandsveg, vesturendi.	316	409	228	21			-9	0,7726	Skynditalning
2878	266-01	2	Oddavegur við Hringveg	78	101	56	21			-9	0,7723	Skynditalning
345	268-01	2	Þingskálavegur 200m vestan Rangárvallavegar	59	88	29	365	122	121	-9	0,6705	Föst talning
2879	268-02	2	Þingskálavegur sunnan vegar að Selsundi	26	38	13	21			-9	0,6842	Skynditalning
2880	268-03	2	Þingskálavegur sunnan Landvegur	22	33	11	21			-9	0,6667	Skynditalning
2881	271-01	2	Árbæjarvegur við Hringveg	146	189	105	25			-9	0,7725	Skynditalning
2885	275-02	2	Ásvegur vestan Þykkvabæjar	59	76	42	25			-9	0,7763	Skynditalning
2886	275-04	2	Ásvegur sunnan (austan) Þykkvabæjarvegur	182	236	131	25			-9	0,7712	Skynditalning
2887	284-01	2	Heiðarvegur við Hringveg	70	91	51	25			-9	0,7692	Skynditalning
2888	286-01	2	Hagabraut við Landveg, syðri endi	71	92	51	19			-9	0,7717	Skynditalning
2889	286-02	2	Hagabraut við Landveg, nyrðri endi	52	68	38	24			-9	0,7647	Skynditalning
2890	288-01	2	Kálfholtsvegur við Hringveg, vesturendi	53	68	38	25			-9	0,7794	Skynditalning
2911	302-01	2	Urriðafossvegur við Hringveg	67	78	55	23			-9	0,8590	Skynditalning
207	305-01	2	Villingaholtsvegur 200m sunnan Hringvegur	258	300	212	365	122	121	-9	0,8600	Föst talning
2913	305-02	2	Villingaholtsvegur norðan Fljótshóla	56	65	46	23			-9	0,8615	Skynditalning
2914	305-03	2	Villingaholtsvegur austan Gaulverjabæjarvegur	70	81	57	23			-9	0,8642	Skynditalning
2915	308-01	2	Hamarsvegur austan Gaulverjabæjarvegur	64	74	52	18			-9	0,8649	Skynditalning
2916	308-01	2	Hamarsvegur vestan Villingaholtsvegur	63	73	52	23			6	0,8630	Skynditalning
2917	311-01	2	Önundarholtsvegur við Gaulverjabæjarveg	69	80	57	23			-9	0,8625	Skynditalning

Yfirlit talningarstaða 2005

Fastnúmer	Vegnr.- kaflanr.	Svæði	Vegheiti og staðsetning	ÁDU	SDU	VDU	ÁDU fjöldi daga	SDU fjöldi daga	VDU fjöldi daga	Staða	Hlutfall	Tegund talningar
2918	312-01	2	Vorsabæjarvegur við Gaulverjabæjarveg	41	47	33	23			-9	0,8723	Skynditalning
2919	314-01	2	Holtsvegur norðan Pálsbæjar á Stokkseyri	87	101	71	23			-9	0,8614	Skynditalning
2920	325-01	2	Gnúpverjavegur við Þjórsárdalsveg við Kálfá	50	80	31	21			-9	0,6250	Skynditalning
2921	329-01	2	Mástunguvegur norðan Gnúpverjavegar	54	87	33	21			-9	0,6207	Skynditalning
2922	344-01	2	Hrunavegur við Skeiðaveg, við Kirkjuskarð	84	121	57	18			-9	0,6942	Skynditalning
2923	349-01	2	Tungufellsvegur við Hrunamannaveg	29	69	2	21			6	0,4203	Skynditalning
2924	350-01	2	Grafningsvegur neðri við Biskupstungnabraut	78	127	43	22			-9	0,6142	Skynditalning
2925	351-01	2	Búrfellsvegur við Þingvallaveg	86	140	48	22			6	0,6143	Skynditalning
2926	351-01	2	Búrfellsvegur við Biskupstungnabraut	212	344	118	22			-9	0,6163	Skynditalning
209	354-01	2	Sólheimavegur við Biskupstungnabraut, vesturendi	299	412	204	0	0	0	-9	0,7257	Föst talning
2998	355-01	2	Reykjavegur við Laugarvatnsveg	142	227	86	13			-9	0,6256	Skynditalning
2927	358-01	2	Einholtsvegur við Bræðratunguveg	49	71	33	21			-9	0,6901	Skynditalning
2928	358-02	2	Einholtsvegur norðan afleggjara að Drumboddsstöðum	69	99	47	21			-9	0,6970	Skynditalning
2929	359-01	2	Bræðratunguvegur við Biskupstungnabraut	78	113	53	21			-9	0,6903	Skynditalning
2930	360-01	2	Grafningsvegur efri við Grafningsveg neðri (350)	138	225	77	16			-9	0,6133	Skynditalning
874	360-02	2	Grafningsvegur efri austan afleggjara að Nesjavöllum	141	229	78	17			-9	0,6157	Skynditalning
876	360-03	2	Grafningsvegur efri við Þingvallaveg, hjá Heiðarbæ.	158	257	88	6			-9	0,6148	Skynditalning
2932	361-01	2	Vallavegur við Þingvallaveg, í grennd við Þjónustumiðstöð	399	719	165	22			-9	0,5549	Skynditalning
2933	362-01	2	Efrivallavegur við Vallaveg	222	400	92	22			-9	0,5550	Skynditalning
2934	363-01	2	Valhallarvegur við Vallaveg	152	275	63	22			-9	0,5527	Skynditalning
211	365-01	2	Gjábakkavegur sunnan Þingvallavegar	244	498	59	365	122	121	-9	0,4900	Föst talning
2935	374-01	2	Hvammsvegur við Hringveg (austurendi)	183	213	151	23			-9	0,8592	Skynditalning
2936	374-01	2	Hvammsvegur við Hringveg vestan Kotstrandar	128	149	105	23			6	0,8591	Skynditalning
213	411-04	3	Arnarnesvegur við Reykjanesbraut	6739	6859	6691	0	122	0	-9	0,9825	Föst talning
215	413-01	3	Breiðholtsbr. austan Jaðarsels, akstursst. til Rvk.	5409	5726	4949	0	0	121	9	0,9446	Föst talning
613	413-01	3	Breiðholtsbr. austan Jaðarsels, akstursst. frá Rvk.	5103	5522	4586	365	122	121	-9	0,9241	Föst talning
218	429-01	3	Sandgerðisvegur norðan Reykjanesbrautar	1497	1524	1425	365	122	121	-9	0,9823	Föst talning
220	429-02	3	Sandgerðisvegur sunnan Sandgerðis	2533	2580	2429	0	0	0	-9	0,9818	Föst talning
2937	435-02	3	Nesjavallaleið við Grafningsveg efri (360)	231	375	128	22			-9	0,6160	Skynditalning
222	503-01	4	Innesvegur sunnan Akrafjallsvegur	757	812	685	347	122	103	-9	0,9323	Föst talning
2938	506-01	4	Grundartangavegur við Hringveg	757	812	685	14			-9	0,9323	Skynditalning
226	518-01	4	Hálsasveitarvegur við Borgarfjarðarbraut	472	700	317	365	122	121	-9	0,6743	Föst talning
492	533-03	4	Álftaneshreppsv. 700m sunnan við Snæfellsnesveg	67	81	57	346	122	102	-9	0,8272	Föst talning
230	590-01	4	Klofningsvegur við Vestfjarðaveg	80	113	57	365	122	121	-9	0,7080	Föst talning
232	643-02	4	Strandavegur við Djúpveg	104	185	46	0	122	0	-9	0,5622	Föst talning
616	711-07	4	Vatnsnesvegur við Hringveg	61	96	41	0	0	121	-9	0,6354	Föst talning
618	724-01	4	Reykjabraut 1,5km austan Hringvegur	84	110	63	365	122	121	-9	0,7636	Föst talning

Yfirlit talningarstaða 2005

Fastnúmer	Vegnr.- kaflanr.	Svæði	Vegheiti og staðsetning	ÁDU	SDU	VDU	ÁDU fjöldi daga	SDU fjöldi daga	VDU fjöldi daga	Staða	Hlutfall	Tegund talningar
238	731-03	4	Svínvetningabraut 300m frá Hringvegi	98	174	59	0	0	121	-9	0,5632	Föst talning
2018	744-02	4	Þverárfjall, veðurstöð	238	347	163	365	122	121	-9	0,6859	Föst talning
240	752-01	4	Skagafjarðarvegur við Hringveg	309	442	223	365	122	121	-9	0,6991	Föst talning
242	821-00	5	Eyjafljóðarbraut vestri sunnan við Hringveg	3323	4036	2906	0	0	121	-9	0,8233	Föst talning
244	821-03	5	Eyjafljóðarbraut vestri 50m innan Miðbrautar	529	656	432	365	122	121	-9	0,8064	Föst talning
246	829-01	5	Eyjafljóðarbraut eystri sunnan við Hringveg	997	1221	830	365	122	121	-9	0,8165	Föst talning
248	835-01	5	Fnjóskadalsvegur eystri við Hringveg	62	99	41	365	122	121	-9	0,6263	Föst talning
619	845-02	5	Aðaldalsvegur við Norðausturveg	329	458	246	365	122	121	-9	0,7183	Föst talning
2455	910-12	5	Austurleið, vestan Fljótsdalsvegur	172	263	105	362	122	118	-9	0,6540	Föst talning
252	917-01	5	Hlíðarvegur við Hringveg við Fossvelli	110	183	65	0	0	121	-9	0,6011	Föst talning
254	917-04	5	Hlíðarvegur austan í Hellisheiði eystri	40	83	15	365	122	121	-9	0,4819	Föst talning
256	925-04	5	Hróarstunguvegur við Hringveg í nágrenni Urriðavatns	137	179	102	365	122	121	-9	0,7654	Föst talning
258	931-09	5	Upphéraðsvegur við Gunnlaugsstaði	476	740	294	365	122	121	-9	0,6432	Föst talning
2040	933-01	5	Fljótsdalsvegur sunnan Mela, akrein til SV í átt að Skriðuklaustri	192	258	138	365	122	121	9	0,7442	Föst talning
2041	933-01	5	Fljótsdalsvegur sunnan Mela, akrein til NA í átt frá Skriðuklaustri	202	281	142	365	122	121	-9	0,7189	Föst talning
1509	939-01	5	Axarvegur utan við Yxnagilsá	95	194	32	365	122	121	-9	0,4897	Föst talning
2471	947-01	5	Desjamýravegur, norðan við Fjarðará	96	154	59	365	122	121	-9	0,6234	Föst talning
509	F249-02	2	Þórsmurkurvegur austan gömlu Markarfljótsbrúar	55	125	13	0	122	0	-9	0,4400	Föst talning
2059	F910-04	5	Austurleið_gerviteljari vegna umferðarlíkans.	16	43	0	365	122	121	-9	0,3721	Föst talning

**Umferðartölur
2005**

Umferðartölur 2005

Vegnr	Kaflar	Vegheiti	Heiti upphafspunkts	Heiti endapunkts	Bst	Est	Lengd	ÁDU	SDU	VDU	Eknir þ. km
1	a1	Hringvegur	Sýslumörk, sýslusteinn	Núpsstaðarvegur (2001)	0,00	9,01	9,01	286	558	119	941
1	a2	Hringvegur	Núpsstaðarvegur (2001)	Seljaland	0,00	11,18	11,18	314	553	162	1.281
1	a3	Hringvegur	Seljaland	Foss	0,00	9,47	9,47	361	588	221	1.248
1	a4	Hringvegur	Foss	Klausturvegur (205)	0,00	11,48	11,48	441	737	252	1.848
1	a6	Hringvegur	Klausturvegur (205)	Skál	0,00	13,05	13,05	448	758	249	2.134
1	a7	Hringvegur	Skál	Skaftártunguvegur (208)	0,00	10,24	10,24	378	671	191	1.413
1	a8	Hringvegur	Skaftártunguvegur (208)	Hrífunesvegur (209)	0,00	9,33	9,33	348	638	160	1.185
1	a9	Hringvegur	Hrífunesvegur (209)	Álftaversvegur (211)	0,00	5,65	5,65	387	709	178	798
1	b0	Hringvegur	Álftaversvegur (211)	Dýralækur tvö austustu ræsin	0,00	12,09	12,09	373	684	172	1.646
1	b1	Hringvegur	Dýralækur tvö austustu ræsin	Hjörleifshöfði	0,00	8,79	8,79	373	684	172	1.197
1	b2	Hringvegur	Hjörleifshöfði	Vík, vesturgafli Víkurprjóns	0,00	12,04	12,04	419	775	197	1.841
1	b3	Hringvegur	Vík, vesturgafli Víkurprjóns	Vík, Mýrarvegur, skurður t.v.	0,00	0,72	0,72	1955	2365	1802	514
1	b4	Hringvegur	Vík, Mýrarvegur, skurður t.v.	Dyrhólavegur (218)	0,00	12,07	12,07	576	959	314	2.538
1	b5	Hringvegur	Dyrhólavegur (218)	Sýslumörk (vegri)	0,00	14,29	14,29	569	953	317	2.968
1	b6	Hringvegur	Sýslumörk (vegri)	Raufarfellsvegur (242) vestri endi	0,00	12,44	12,44	544	908	291	2.470
1	b7	Hringvegur	Raufarfellsvegur (242) vestri endi	Sandhólavegur (247) eystri endi	0,00	13,10	13,10	600	1019	321	2.869
1	b8	Hringvegur	Sandhólavegur (247) eystri endi	Dímonarvegur (250)	0,00	11,82	11,82	698	1186	374	3.011
1	b9	Hringvegur	Dímonarvegur (250)	Landeyjavegur (252)	0,00	6,02	6,02	902	1267	636	1.982
1	c0	Hringvegur	Landeyjavegur (252)	Hvolsvöllur, Fljótshlíðarvegur (261)	0,00	10,13	10,13	1101	1600	735	4.071
1	c1	Hringvegur	Hvolsvöllur, Fljótshlíðarvegur (261)	Hvolsvöllur, Hvolsgata	0,00	0,28	0,28	3009	3637	2772	308
1	c2	Hringvegur	Hvolsvöllur, Hvolsgata	Oddavegur (266)	0,00	7,62	7,62	1770	2486	1247	4.923
1	c3	Hringvegur	Oddavegur (266)	Hella, Þrúðvangur	0,00	5,03	5,03	1890	2699	1291	3.470
1	c4	Hringvegur	Hella, Þrúðvangur	Þykkvabæjarvegur (25)	0,00	0,78	0,78	2602	3768	1737	741
1	c5	Hringvegur	Þykkvabæjarvegur (25)	Rauðalækur (brú)	0,00	3,04	3,04	2117	2974	1492	2.349
1	c7	Hringvegur	Rauðalækur (brú)	Landvegur (26)	0,00	3,50	3,50	1998	2893	1334	2.552
1	c8	Hringvegur	Landvegur (26)	Sýslumörk, Þjórsá	0,00	10,24	10,24	2007	2872	1338	7.501
1	d1	Hringvegur	Sýslumörk, Þjórsá	Skeiðavegur (30)	0,00	3,18	3,18	2059	2862	1441	2.390
1	d2	Hringvegur	Skeiðavegur (30)	Gaulverjabæjarvegur (33)	0,00	13,69	13,69	2921	3968	2126	14.596
1	d3	Hringvegur	Gaulverjabæjarvegur (33)	Selfoss, Laugardælavegur (3020)	0,00	0,23	0,23	3919	4988	2973	329
1	d4	Hringvegur	Selfoss, Laugardælavegur (3020)	Selfoss, Eyrarbyggðavegur (34)	0,00	1,30	1,30	13263	17169	10029	6.293
1	d5	Hringvegur	Selfoss, Eyrarbyggðavegur (34)	Biskupstungnabraut (35)	0,00	1,78	1,78	7712	9833	5862	5.010
1	d6	Hringvegur	Biskupstungnabraut (35)	Þorlákshafnarvegur (38)	0,00	10,48	10,48	6528	8371	4993	24.971
1	d8	Hringvegur	Þorlákshafnarvegur (38)	Þrengslavegur (39), brú	0,00	16,63	16,63	6066	7896	4485	36.820
1	d9	Hringvegur	Þrengslavegur (39), brú	Sýslumörk (skilti)	0,00	4,41	4,41	7311	9188	5653	11.768
1	e1	Hringvegur	Sýslumörk (skilti)	Hafravatnsvegur (431)	0,00	9,79	9,79	7785	10192	5742	27.819
1	e2	Hringvegur	Hafravatnsvegur (431)	Breiðholtsbraut (413)	0,00	3,41	3,41	8773	11119	6740	10.919
1	e3	Hringvegur	Breiðholtsbraut (413)	Nesbraut (49)	0,00	2,38	2,38	11465	12801	9766	9.960
1	f2	Hringvegur	Nesbraut (49)	Úlfarsfellsvegur (430)	0,00	1,92	1,92	35585	37168	33430	24.938

Umferðartölur 2005

Vegnr	Kaflnr	Vegheiti	Heiti upphafspunkts	Heiti endapunkts	Bst	Est	Lengd	ÁDU	SDU	VDU	Eknir þ. km
1	f3	Hringvegur	Úlfarsfellsvegur (430)	Hafravatnsvegur (431)	0,00	4,90	4,90	20589	22972	18246	36.823
1	f4	Hringvegur	Hafravatnsvegur (431)	Þingvallavegur (36)	0,00	1,61	1,61	10804	13282	8816	6.349
1	f5	Hringvegur	Þingvallavegur (36)	Brautarholtsvegur (458)	0,00	11,96	11,96	6359	8045	4991	27.760
1	f6	Hringvegur	Brautarholtsvegur (458)	Hvalfjarðarvegur (47)	0,00	3,61	3,61	4771	6632	3326	6.287
1	f7	Hringvegur	Hvalfjarðarvegur (47)	Hvalfjarðargöng, syðri endi	0,00	0,94	0,94	4715	6077	3632	1.618
1	f8	Hringvegur	Hvalfjarðargöng, syðri endi	Hvalfjarðargöng, nyrðri endi	0,00	5,76	5,76	4715	6077	3632	9.913
1	g0	Hringvegur	Hvalfjarðargöng, nyrðri endi	Akrafjallsvegur (51) við Innrihólm	0,00	0,48	0,48	4715	6077	3632	826
1	g1	Hringvegur	Akrafjallsvegur (51) við Innrihólm	Akrafjallsvegur (51) við Urriðaaá	0,00	10,93	10,93	3609	4807	2684	14.398
1	g2	Hringvegur	Akrafjallsvegur (51) við Urriðaaá	Hvalfjarðarvegur (47)	0,00	1,10	1,10	3756	5133	2722	1.508
1	g3	Hringvegur	Hvalfjarðarvegur (47)	Höfn	0,00	11,64	11,64	3462	4796	2465	14.709
1	g4	Hringvegur	Höfn	Borgarfjarðarbraut (50)	0,00	8,41	8,41	3351	4716	2352	10.286
1	g5	Hringvegur	Borgarfjarðarbraut (50)	Borgarnes, Borgarbraut (531)	0,00	2,48	2,48	3862	5375	2599	3.496
1	g6	Hringvegur	Borgarnes, Borgarbraut (531)	Hrafnaklettur	0,00	1,15	1,15	7861	9443	6256	3.300
1	g7	Hringvegur	Hrafnaklettur	Snæfellsnesvegur (54)	0,00	0,80	0,80	7301	9407	5680	2.132
1	g8	Hringvegur	Snæfellsnesvegur (54)	Hvítárvallavegur (510)	0,00	8,60	8,60	2269	3474	1450	7.122
1	g9	Hringvegur	Hvítárvallavegur (510)	Borgarfjarðarbraut (50)	0,00	9,12	9,12	1979	3031	1265	6.588
1	h0	Hringvegur	Borgarfjarðarbraut (50)	Laxfoss	0,00	7,76	7,76	1927	2946	1258	5.458
1	h1	Hringvegur	Laxfoss	Vestfjarðavegur (60)	0,00	10,10	10,10	1682	2574	1098	6.201
1	h2	Hringvegur	Vestfjarðavegur (60)	Norðurárdalsvegur (528)	0,00	10,70	10,70	1253	1884	812	4.894
1	h3	Hringvegur	Norðurárdalsvegur (528)	Norðurá við Fornahvamm	0,00	9,02	9,02	1207	1825	794	3.974
1	h4	Hringvegur	Norðurá við Fornahvamm	Sýslumörk (skilti)	0,00	11,31	11,31	1187	1794	780	4.900
1	j1	Hringvegur	Sýslumörk (skilti)	Miklagil	0,00	10,99	10,99	1197	1776	812	4.802
1	j2	Hringvegur	Miklagil	Djúpvvegur (61-01)	0,00	5,51	5,51	1275	1910	833	2.564
1	j3	Hringvegur	Djúpvvegur (61-01)	Sýslumörk, Hrutafjarðará	0,00	0,11	0,11	1326	2041	879	53
1	k1	Hringvegur	Sýslumörk, Hrutafjarðará	Staður	0,00	4,67	4,67	1114	1748	708	1.899
1	k2	Hringvegur	Staður	Reykjaskóli	0,00	12,01	12,01	1107	1743	702	4.853
1	k3	Hringvegur	Reykjaskóli	Miðfjarðarvegur (704) við Melstað	0,00	11,87	11,87	1101	1735	701	4.770
1	k4	Hringvegur	Miðfjarðarvegur (704) við Melstað	Hvammstangavegur (72)	0,00	4,07	4,07	1234	1940	786	1.833
1	k5	Hringvegur	Hvammstangavegur (72)	Vatnsnesvegur (711)	0,00	7,00	7,00	1269	1995	819	3.242
1	k6	Hringvegur	Vatnsnesvegur (711)	Víðidalsvegur (715) eystri endi	0,00	10,57	10,57	1158	2051	832	4.468
1	k7	Hringvegur	Víðidalsvegur (715) eystri endi	Gljúfurá	0,00	11,68	11,68	1063	1671	685	4.532
1	k8	Hringvegur	Gljúfurá	Reykjabraut (724)	0,00	11,41	11,41	1130	1779	728	4.706
1	k9	Hringvegur	Reykjabraut (724)	Blönduós, hringtorg	0,00	11,40	11,40	1309	2064	845	5.447
1	m0	Hringvegur	Blönduós, hringtorg	Blönduós, Efstabraut	0,00	0,84	0,84	2826	3091	3216	866
1	m1	Hringvegur	Blönduós, Efstabraut	Skagastrandarvegur (74)	0,00	1,45	1,45	1148	1765	775	608
1	m2	Hringvegur	Skagastrandarvegur (74)	Hvammur	0,00	13,26	13,26	869	1332	580	4.206
1	m3	Hringvegur	Hvammur	Svínvetningabraut (731)	0,00	11,32	11,32	851	1306	574	3.516
1	m4	Hringvegur	Svínvetningabraut (731)	Víðivörðuás, vetrarvegur efri endi	0,00	8,95	8,95	872	1378	560	2.849

Umferðartölur 2005

Vegnr	Kaflnr	Vegheiti	Heiti upphafspunkts	Heiti endapunkts	Bst	Est	Lengd	ÁDU	SDU	VDU	Eknir þ. km
1	m5	Hringvegur	Víðivörðuás, vetrarvegur efri endi	Skagafjarðarvegur (752)	0,00	14,17	14,17	833	1241	595	4.308
1	m6	Hringvegur	Skagafjarðarvegur (752)	Sauðárkróksbraut (75)	0,00	0,75	0,75	1291	1869	876	353
1	m7	Hringvegur	Sauðárkróksbraut (75)	Siglufjarðarvegur (76)	0,00	4,82	4,82	1092	1583	777	1.921
1	m8	Hringvegur	Siglufjarðarvegur (76)	Miklibær	0,00	5,33	5,33	944	1327	716	1.837
1	m9	Hringvegur	Miklibær	Kjálkavegur (759)	0,00	11,10	11,10	902	1304	673	3.654
1	n0	Hringvegur	Kjálkavegur (759)	Fremrikotavegur (7570)	0,00	9,68	9,68	897	1302	669	3.169
1	n1	Hringvegur	Fremrikotavegur (7570)	Sýslumörk, Grjótá	0,00	11,08	11,08	886	1302	646	3.583
1	p1	Hringvegur	Sýslumörk, Grjótá	Öxnadalsá	0,00	10,45	10,45	882	1299	634	3.364
1	p2	Hringvegur	Öxnadalsá	Þverá (bær)	0,00	9,90	9,90	909	1388	613	3.285
1	p3	Hringvegur	Þverá (bær)	Hörgárdalsvegur (815)	0,00	10,59	10,59	958	1463	646	3.703
1	p4	Hringvegur	Hörgárdalsvegur (815)	Ólafsfjarðarvegur (82)	0,00	11,46	11,46	1146	1620	852	4.794
1	p5	Hringvegur	Ólafsfjarðarvegur (82)	Dagverðareyriarvegur (816)	0,00	2,99	2,99	2433	3204	1897	2.655
1	p6	Hringvegur	Dagverðareyriarvegur (816)	Akureyri, Hlíðarbraut	0,00	4,92	4,92	2989	3908	2350	5.368
1	p7	Hringvegur	Akureyri, Hlíðarbraut	Akureyri, Höfnersbryggja	0,00	3,35	3,35	12759	12990	13448	15.601
1	p8	Hringvegur	Akureyri, Höfnersbryggja	Eyjafjarðarbraut vestri (821)	0,00	0,32	0,32	5620	6770	5046	656
1	p9	Hringvegur	Eyjafjarðarbraut vestri (821)	Eyjafjarðarbraut eystri (829)	0,00	1,58	1,58	3082	4072	2399	1.777
1	q0	Hringvegur	Eyjafjarðarbraut eystri (829)	Veigastaðavegur (828)	0,00	2,13	2,13	1998	2851	1389	1.553
1	q1	Hringvegur	Veigastaðavegur (828)	Svalbarðseyriarvegur (830)	0,00	7,10	7,10	1756	2512	1224	4.551
1	q2	Hringvegur	Svalbarðseyriarvegur (830)	Grenivíkurvegur (83)	0,00	5,52	5,52	1330	1901	926	2.680
1	q3	Hringvegur	Grenivíkurvegur (83)	Illugastaðavegur (833)	0,00	13,42	13,42	994	1577	638	4.869
1	q4	Hringvegur	Illugastaðavegur (833)	Fnjóskadalsvegur eystri (835)	0,00	0,89	0,89	926	1473	595	301
1	q5	Hringvegur	Fnjóskadalsvegur eystri (835)	Norð austurvegur (85)	0,00	13,83	13,83	956	1483	636	4.826
1	q6	Hringvegur	Norð austurvegur (85)	Bárðardalsvegur eystri (844)	0,00	4,34	4,34	657	1053	412	1.041
1	q7	Hringvegur	Bárðardalsvegur eystri (844)	Aðaldalsvegur (845)	0,00	9,65	9,65	601	962	375	2.117
1	q8	Hringvegur	Aðaldalsvegur (845)	Brúnarvegur (8734)	0,00	10,05	10,05	579	928	366	2.124
1	q9	Hringvegur	Brúnarvegur (8734)	Mývatnsvegur (848)	0,00	12,64	12,64	404	718	226	1.864
1	r0	Hringvegur	Mývatnsvegur (848)	Garður	0,00	8,69	8,69	512	869	337	1.624
1	r1	Hringvegur	Garður	Kísilvegur (87)	0,00	11,28	11,28	531	903	349	2.186
1	r2	Hringvegur	Kísilvegur (87)	Kísiliðja	0,00	2,17	2,17	576	979	379	456
1	r3	Hringvegur	Kísiliðja	Dettifossvegur (F862)	0,00	15,81	15,81	347	661	169	2.002
1	r4	Hringvegur	Dettifossvegur (F862)	Péturskirkja	0,00	8,78	8,78	261	491	124	836
1	r5	Hringvegur	Péturskirkja	Jökulsá	0,00	9,12	9,12	261	491	124	869
1	r6	Hringvegur	Jökulsá	Hólsfjallavegur (864)	0,00	0,75	0,75	261	491	124	71
1	r7	Hringvegur	Hólsfjallavegur (864)	Sýslumörk, Biskupsháls (skilti)	0,00	10,10	10,10	263	508	122	970
1	s1	Hringvegur	Sýslumörk, Biskupsháls (skilti)	Víðidalur	0,00	7,88	7,88	263	508	122	756
1	s2	Hringvegur	Víðidalur	Möðrudalsleið (901)	0,00	8,69	8,69	276	530	130	875
1	s3	Hringvegur	Möðrudalsleið (901)	Langadalsá	0,00	8,10	8,10	264	510	122	781
1	s4	Hringvegur	Langadalsá	Norð austurvegur (85)	0,00	12,03	12,03	244	434	126	1.071

Umferðartölur 2005

Vegnr	Kaflnr	Vegheiti	Heiti upphafspunkts	Heiti endapunkts	Bst	Est	Lengd	ÁDU	SDU	VDU	Eknir þ. km
1	s5	Hringvegur	Norðausturvegur (85)	Möðrudalsleið (901)	0,00	19,94	19,94	228	439	104	1.659
1	s6	Hringvegur	Möðrudalsleið (901)	Jökuldalsvegur (923)	0,00	7,61	7,61	248	440	129	689
1	s7	Hringvegur	Jökuldalsvegur (923)	Jökuldalsvegur eystri (924)	0,00	10,81	10,81	245	396	117	967
1	s8	Hringvegur	Jökuldalsvegur eystri (924)	Hvanná (bær)	0,00	9,70	9,70	292	470	137	1.034
1	s9	Hringvegur	Hvanná (bær)	Hlíðarvegur (917)	0,00	11,51	11,51	338	543	159	1.420
1	t0	Hringvegur	Hlíðarvegur (917)	Skóghlíð	0,00	8,99	8,99	498	759	304	1.634
1	t1	Hringvegur	Skóghlíð	Fellabær, Upphéraðsvegur (931)	0,00	11,24	11,24	532	812	325	2.183
1	t2	Hringvegur	Fellabær, Upphéraðsvegur (931)	Fellabær, Lagarbraut	0,00	0,17	0,17	3385	4201	2829	210
1	t3	Hringvegur	Fellabær, Lagarbraut	Norðfjarðarvegur (92)	0,00	2,52	2,52	3244	3969	2734	2.984
1	t4	Hringvegur	Norðfjarðarvegur (92)	Upphéraðsvegur (931)	0,00	11,00	11,00	939	1484	573	3.770
1	t5	Hringvegur	Upphéraðsvegur (931)	Litlasandfell	0,00	10,28	10,28	260	431	148	976
1	t6	Hringvegur	Litlasandfell	Skriðdalsvegur (937)	0,00	7,53	7,53	151	262	96	415
1	t7	Hringvegur	Skriðdalsvegur (937)	Axarvegur (939)	0,00	15,21	15,21	124	242	54	688
1	t8	Hringvegur	Axarvegur (939)	Sel	0,00	12,11	12,11	58	102	37	256
1	t9	Hringvegur	Sel	Innri-Kleifarvegur (9622)	0,00	11,44	11,44	62	108	40	259
1	u0	Hringvegur	Innri-Kleifarvegur (9622)	Suðurfjarðavegur (96)	0,00	13,87	13,87	151	235	96	764
1	u1	Hringvegur	Suðurfjarðavegur (96)	Skrúðskambur	0,00	9,73	9,73	158	243	101	561
1	u2	Hringvegur	Skrúðskambur	Fossgerði	0,00	10,82	10,82	184	302	96	727
1	u3	Hringvegur	Fossgerði	Gautavíkurvegur (9657)	0,00	9,39	9,39	203	332	106	696
1	u4	Hringvegur	Gautavíkurvegur (9657)	Axarvegur (939)	0,00	12,22	12,22	206	318	122	919
1	u5	Hringvegur	Axarvegur (939)	Urðarteigsvegur (9671)	0,00	12,90	12,90	238	370	141	1.121
1	u6	Hringvegur	Urðarteigsvegur (9671)	Djúpavogsvegur (98)	0,00	7,97	7,97	266	414	158	774
1	u7	Hringvegur	Djúpavogsvegur (98)	Hamar	0,00	10,26	10,26	263	438	151	985
1	u8	Hringvegur	Hamar	Melrakkanesvegur (9684)	0,00	8,01	8,01	251	391	150	734
1	u9	Hringvegur	Melrakkanesvegur (9684)	Hofsvegur (9692)	0,00	13,00	13,00	225	353	133	1.068
1	v0	Hringvegur	Hofsvegur (9692)	Þvottárvegur (9699)	0,00	7,65	7,65	217	395	92	606
1	v1	Hringvegur	Þvottárvegur (9699)	Krossanes, sýslusteinn	0,00	7,59	7,59	217	395	92	601
1	v2	Hringvegur	Krossanes, sýslusteinn	Össurá	0,00	13,26	13,26	216	396	107	1.045
1	v3	Hringvegur	Össurá	Brekkuvegur (9712)	0,00	11,24	11,24	230	357	134	944
1	v4	Hringvegur	Brekkuvegur (9712)	Þorgeirsstaðavegur (9717)	0,00	10,23	10,23	326	559	182	1.217
1	v5	Hringvegur	Þorgeirsstaðavegur (9717)	Hornsvegur	0,00	9,97	9,97	374	638	210	1.361
1	v6	Hringvegur	Hornsvegur	Hafnarvegur (99)	0,00	6,67	6,67	428	669	271	1.042
1	v7	Hringvegur	Hafnarvegur (99)	Nesjaþorp, Meðalfellsvegur (9765)	0,00	3,28	3,28	884	1172	684	1.058
1	v8	Hringvegur	Nesjaþorp, Meðalfellsvegur (9765)	Hoffellsvegur (984)	0,00	8,58	8,58	497	784	304	1.556
1	v9	Hringvegur	Hoffellsvegur (984)	Hólmsvegur (9822)	0,00	15,33	15,33	320	615	126	1.791
1	x0	Hringvegur	Hólmsvegur (9822)	Smyrlabjargavegur (9832)	0,00	14,40	14,40	281	519	135	1.477
1	x1	Hringvegur	Smyrlabjargavegur (9832)	Kálfafellsstaður	0,00	10,48	10,48	291	559	114	1.113
1	x2	Hringvegur	Kálfafellsstaður	Reynivallavegur (9857)	0,00	11,19	11,19	290	558	112	1.184

Umferðartölur 2005

Vegnr	Kaflnr	Vegheiti	Heiti upphafspunkts	Heiti endapunkts	Bst	Est	Lengd	ÁDU	SDU	VDU	Eknir þ. km
1	x3	Hringvegur	Reynivallavegur (9857)	Jökulsá	0,00	11,74	11,74	277	529	108	1.187
1	x4	Hringvegur	Jökulsá	Fjallsá	0,00	10,83	10,83	277	531	108	1.095
1	x5	Hringvegur	Fjallsá	Kvíá	0,00	8,38	8,38	262	510	114	801
1	x6	Hringvegur	Kvíá	Mýri (bær)	0,00	12,34	12,34	299	574	117	1.347
1	x7	Hringvegur	Mýri (bær)	Kotá	0,00	9,10	9,10	311	597	121	1.033
1	x8	Hringvegur	Kotá	Svínafellsvegur (9797)	0,00	8,76	8,76	300	572	135	959
1	x9	Hringvegur	Svínafellsvegur (9797)	Skaftafellsvegur (998)	0,00	5,00	5,00	276	576	88	504
1	y0	Hringvegur	Skaftafellsvegur (998)	Sæluhúsavatn	0,00	10,23	10,23	265	526	106	989
1	y1	Hringvegur	Sæluhúsavatn	Gígja	0,00	13,98	13,98	270	544	105	1.378
1	y2	Hringvegur	Gígja	Sýslumörk, sýslusteinn	0,00	1,46	1,46	270	544	105	144
		Samtals vegur 1					1337,48				617.742
22	01	Dalavegur	Básaskersbryggja	Fellavegur (238)	0,00	1,53	1,53	3666	4074	3227	2.047
22	02	Dalavegur	Fellavegur (238)	Flugstöð	0,00	0,91	0,91	1106	1227	972	367
		Samtals vegur 22					2,44				2.415
25	01	Þykkvabæjarvegur	Hringvegur (1-c5)	Hrafntóftir	0,00	4,94	4,94	334	433	241	602
25	02	Þykkvabæjarvegur	Hrafntóftir	Ásvegur (275)	0,00	10,85	10,85	191	247	137	756
		Samtals vegur 25					15,79				1.359
26	01	Landvegur	Hringvegur (1-c8)	Hagabraut (286) nyrðri endi	0,00	8,98	8,98	483	702	324	1.583
26	02	Landvegur	Hagabraut (286) nyrðri endi	Múli	0,00	13,93	13,93	300	444	202	1.525
26	03	Landvegur	Múli	Þingskálavegur (268)	0,00	14,09	14,09	128	191	63	658
26	04	Landvegur	Þingskálavegur (268)	Landmannaleið (F225)	0,00	11,76	11,76	117	174	57	502
26	05	Landvegur	Landmannaleið (F225)	Ísakot	0,00	3,16	3,16	90	135	45	104
26	06	Landvegur	Ísakot	Þjórárdalsvegur (32)	0,00	10,74	10,74	61	91	30	239
26	07	Sprengisandsleið	Þjórárdalsvegur (32)	Hrauneyjafossvirkjun	0,00	14,44	14,44	112	219	66	590
26	08	Sprengisandsleið	Hrauneyjafossvirkjun	Fjallabaksleið nyrðri (208)	0,00	5,68	5,68	89	176	52	185
26	09	Sprengisandsleið	Fjallabaksleið nyrðri (208)	Veiðivatnaleið (F228)	0,00	6,52	6,52	57	112	34	136
26	11	Sprengisandsleið	Veiðivatnaleið (F228)	Kvíslavegur	0,00	38,37	38,37	17	39	2	238
		Samtals vegur 26					127,67				5.760
F26	12	Sprengisandsleið	Kvíslavegur	Nýidalur	0,00	57,94	57,94	14	28	3	296
F26	13	Sprengisandsleið	Nýidalur	Austurleið (F910)	0,00	5,21	5,21	10	28	2	19

Umferðartölur 2005

Vegnr	Kaflnr	Vegheiti	Heiti upphafspunkts	Heiti endapunkts	Bst	Est	Lengd	ÁDU	SDU	VDU	Eknir þ. km
F26	14	Sprengisandsleið	Austurleið (F910)	Skagafjarðarleið (F752)	0,00	13,78	13,78	10	25	2	50
F26	15	Sprengisandsleið	Skagafjarðarleið (F752)	Dragaleið (F881)	0,00	17,82	17,82	10	23	2	65
F26	16	Sprengisandsleið	Dragaleið (F881)	Mýri í Bárðardal	0,00	59,65	59,65	8	18	2	174
Samtals vegur F26							154,40				605
30	01	Skeiða- og Hrunamannavegur	Hringvegur (1-d2)	Ólafsvallavegur (322)	0,00	8,07	8,07	1007	1421	672	2.966
30	02	Skeiða- og Hrunamannavegur	Ólafsvallavegur (322)	Skálholtsvegur (31)	0,00	8,89	8,89	1045	1467	736	3.391
30	03	Skeiða- og Hrunamannavegur	Skálholtsvegur (31)	Þjórsárdalsvegur (32)	0,00	1,44	1,44	999	1442	680	525
30	04	Skeiða- og Hrunamannavegur	Þjórsárdalsvegur (32)	Hrunavegur (344)	0,00	11,71	11,71	687	992	468	2.936
30	05	Skeiða- og Hrunamannavegur	Hrunavegur (344)	Langholtsvegur (341)	0,00	0,56	0,56	765	1104	521	156
30	06	Skeiða- og Hrunamannavegur	Langholtsvegur (341)	Haukholtsgvegur (3522)	0,00	12,47	12,47	281	406	191	1.279
30	07	Skeiða- og Hrunamannavegur	Haukholtsgvegur (3522)	Einholtsvegur (358)	0,00	8,53	8,53	196	283	134	610
30	08	Skeiða- og Hrunamannavegur	Einholtsvegur (358)	Biskupstungnabraut (35)	0,00	4,34	4,34	136	198	92	215
Samtals vegur 30							56,01				12.079
31	01	Skálholtsvegur	Skeiðavegur (30)	Hvítá	0,00	9,53	9,53	380	549	259	1.322
31	02	Skálholtsvegur	Hvítá	Krossvegamót	0,00	1,05	1,05	384	620	226	147
31	03	Skálholtsvegur	Krossvegamót	Biskupstungnabraut (35)	0,00	4,09	4,09	440	710	259	657
Samtals vegur 31							14,67				2.126
32	01	Þjórsárdalsvegur	Skeiðavegur (30)	Stóra-Núpsvegur (328)	0,00	12,81	12,81	456	732	278	2.132
32	02	Þjórsárdalsvegur	Stóra-Núpsvegur (328)	Ásólfstaðir	0,00	11,61	11,61	269	432	164	1.140
32	03	Þjórsárdalsvegur	Ásólfstaðir	Búrfellsvirkjun	0,00	7,62	7,62	223	358	136	620
32	04	Þjórsárdalsvegur	Búrfellsvirkjun	Þjórsá (sýslumörk)	0,00	14,18	14,18	183	294	112	947
32	11	Þjórsárdalsvegur	Þjórsá (sýslumörk)	Landvegur (26)	0,00	4,61	4,61	179	287	109	301
Samtals vegur 32							50,83				5.141
33	01	Gaulverjabæjarvegur	Hringvegur (1-d3)	Hamarsvegur (308)	0,00	12,91	12,91	272	304	251	1.282
33	02	Gaulverjabæjarvegur	Hamarsvegur (308)	Stokkseyri, Baldurshagi	0,00	8,74	8,74	230	254	205	734
33	03	Gaulverjabæjarvegur	Stokkseyri, Baldurshagi	Stokkseyri, Kaðalstaðir	0,00	1,69	1,69	1386	1530	1233	855
33	04	Gaulverjabæjarvegur	Stokkseyri, Kaðalstaðir	Eyrbakkavegur (34)	0,00	3,00	3,00	1116	1232	993	1.222
Samtals vegur 33							26,34				4.092

Umferðartölur 2005

Vegnr	Kaflnr	Vegheiti	Heiti upphafspunkts	Heiti endapunkts	Bst	Est	Lengd	ÁDU	SDU	VDU	Eknir þ. km
34	01	Eyrarbakkavegur	Hringvegur (1-d5)	Selfoss, Kjarabót suðurgafi	0,00	1,27	1,27	7459	8934	6412	3.458
34	02	Eyrarbakkavegur	Selfoss, Kjarabót suðurgafi	Gaulverjabæjarvegur (33)	0,00	8,90	8,90	1720	1908	1520	5.587
34	03	Eyrarbakkavegur	Gaulverjabæjarvegur (33)	Álfsstétt (343) eystri endi	0,00	1,52	1,52	1769	1993	1656	981
34	05	Eyrarbakkavegur	Álfsstétt (343) eystri endi	Þorlákshafnarvegur (38)	0,00	11,97	11,97	1110	1321	955	4.850
			Samtals vegur 34				23,66				14.876
35	01	Biskupstungnabraut	Hringvegur (1-d6)	Þingvallavegur (36)	0,00	8,51	8,51	2134	3133	1354	6.629
35	02	Biskupstungnabraut	Þingvallavegur (36)	Búrfellsvegur (351)	0,00	7,80	7,80	2104	3089	1335	5.990
35	03	Biskupstungnabraut	Búrfellsvegur (351)	Laugarvatnsvegur (37)	0,00	8,47	8,47	1026	1507	651	3.172
35	04	Biskupstungnabraut	Laugarvatnsvegur (37)	Skálholtsvegur (31)	0,00	8,82	8,82	747	1096	474	2.405
35	05	Biskupstungnabraut	Skálholtsvegur (31)	Reykjavegur (355)	0,00	4,84	4,84	666	1075	392	1.177
35	06	Biskupstungnabraut	Reykjavegur (355)	Bræðratunguvegur (359)	0,00	4,34	4,34	629	1015	370	996
35	07	Biskupstungnabraut	Bræðratunguvegur (359)	Laugarvatnsvegur (37)	0,00	11,46	11,46	310	494	187	1.297
35	08	Biskupstungnabraut	Laugarvatnsvegur (37)	Hrunamannavegur (30)	0,00	8,83	8,83	479	864	222	1.544
35	09	Biskupstungnabraut	Hrunamannavegur (30)	Gullfossvegur (334)	0,00	5,48	5,48	373	737	141	746
35	11	Kjalvegur	Gullfossvegur (334)	Hagavatsvegur (F335)	0,00	11,74	11,74	39	100	9	167
35	12	Kjalvegur	Hagavatsvegur (F335)	Hvítárnesleið	0,00	24,90	24,90	37	98	8	336
35	13	Kjalvegur	Hvítárnesleið	Kerlingarfjallavegur (F347)	0,00	24,90	24,90	37	98	8	336
35	14	Kjalvegur	Kerlingarfjallavegur (F347)	Þjófadallavegur (735)	0,00	27,60	27,60	29	74	5	292
35	15	Kjalvegur	Þjófadallavegur (735)	Stórisandur slóð	0,00	18,57	18,57	26	69	5	176
35	16	Kjalvegur	Stórisandur slóð	Mælifellsdalsvegur (756)	0,00	27,19	27,19	26	69	5	258
35	17	Kjalvegur	Mælifellsdalsvegur (756)	Blönduvirkjun, stöðvarhús	0,00	22,19	22,19	41	92	20	332
35	18	Kjalvegur	Blönduvirkjun, stöðvarhús	Svínvetningabraut (731)	0,00	11,22	11,22	72	109	46	295
			Samtals vegur 35				236,86				26.148
36	01	Þingvallavegur	Biskupstungnabraut (35)	Grafningsvegur efri (360)	0,00	9,29	9,29	608	989	338	2.062
36	02	Þingvallavegur	Grafningsvegur efri (360)	Miðfell	0,00	9,43	9,43	324	527	180	1.115
36	03	Þingvallavegur	Miðfell	Lyngdalsheiðarvegur (365)	0,00	8,41	8,41	228	411	94	700
36	04	Þingvallavegur	Lyngdalsheiðarvegur (365)	Uxahryggjavegur (52)	0,00	7,23	7,23	379	684	157	1.000
36	06	Þingvallavegur	Uxahryggjavegur (52)	Grafningsvegur efri (360)	0,00	10,69	10,69	662	1163	270	2.583
36	07	Þingvallavegur	Grafningsvegur efri (360)	Kjósarskarðsvegur (48)	0,00	5,10	5,10	655	1181	271	1.219
36	08	Þingvallavegur	Kjósarskarðsvegur (48)	Sýslumörk (skilti)	0,00	2,24	2,24	789	1407	264	645
36	11	Þingvallavegur	Sýslumörk (skilti)	Skeggjastaðir	0,00	7,99	7,99	1317	2037	710	3.841
36	12	Þingvallavegur	Skeggjastaðir	Hringvegur (1-f5)	0,00	7,19	7,19	1475	2203	873	3.871
			Samtals vegur 36				67,57				17.036

Umferðartölur 2005

Vegnr	Kaflnr	Vegheiti	Heiti upphafspunkts	Heiti endapunkts	Bst	Est	Lengd	ÁDU	SDU	VDU	Eknir þ. km
37	01	Laugarvatnsvegur	Biskupstungnabraut (35)	Lyngdalsheiðarvegur (365)	0,00	12,23	12,23	623	971	405	2.781
37	02	Laugarvatnsvegur	Lyngdalsheiðarvegur (365)	Laugarvatn, austasta gata	0,00	1,07	1,07	1028	1603	669	401
37	03	Laugarvatnsvegur	Laugarvatn, austasta gata	Reykjavegur (355)	0,00	13,36	13,36	669	1044	436	3.262
37	04	Laugarvatnsvegur	Reykjavegur (355)	Biskupstungnabraut (35)	0,00	9,73	9,73	426	736	224	1.513
Samtals vegur 37							36,39				7.958
38	01	Þorlákshafnarvegur	Hringvegur (1-d8)	Þrengslavegur (39)	0,00	11,60	11,60	531	627	440	2.248
38	02	Þorlákshafnarvegur	Þrengslavegur (39)	Eyrbakkavegur (34)	0,00	4,01	4,01	1317	1556	1093	1.928
38	03	Þorlákshafnarvegur	Eyrbakkavegur (34)	Þorlákshöfn, Glettingur	0,00	3,47	3,47	1339	1582	1112	1.696
38	04	Þorlákshafnarvegur	Þorlákshöfn, Glettingur	Suðurvarargarður	0,00	1,04	1,04	1952	2263	1647	741
Samtals vegur 38							20,12				6.613
39	01	Þrengslavegur	Hringvegur (1-d9)	Þorlákshafnarvegur (38)	0,00	15,67	15,67	1227	1423	1034	7.018
40	00	Hafnarfjarðarvegur	Reykjanesbraut (41), Sæbraut	Nesbraut (49)	0,00	1,66	1,66	27258	25969	27616	16.516
40	01	Hafnarfjarðarvegur	Nesbraut (49)	Fossvogslækur	0,00	1,83	1,83	49389	47786	50021	32.989
40	02	Hafnarfjarðarvegur	Fossvogslækur	Kópavogslækur	0,00	1,66	1,66	51839	50165	52208	31.409
40	03	Hafnarfjarðarvegur	Kópavogslækur	Vífilsstaðavegur (412)	0,00	2,01	2,01	35496	34902	35387	26.042
40	04	Hafnarfjarðarvegur	Vífilsstaðavegur (412)	Fjarðarbraut (470)	0,00	1,09	1,09	30193	29778	30027	12.012
40	06	Hafnarfjarðarvegur	Fjarðarbraut (470)	Reykjanesbraut (41)	0,00	1,11	1,11	19770	19989	18781	8.010
Samtals vegur 40							9,36				126.978
41	01	Reykjanesbraut	Nesbraut (49)	Faxagata	0,00	1,86	1,86	19430	19306	19092	13.191
41	02	Reykjanesbraut	Faxagata	Hafnarfjarðarvegur (40)	0,00	1,86	1,86	24344	26650	20551	16.527
41	03	Reykjanesbraut	Hafnarfjarðarvegur (40)	Sundabraut (450), Holtavegur	0,00	2,79	2,79	26696	28019	23208	27.186
41	04	Reykjanesbraut	Sundabraut (450), Holtavegur	Nesbraut (49)	0,00	1,76	1,76	35700	37469	31035	22.934
41	11	Reykjanesbraut	Nesbraut (49)	Breiðholtsbraut (413)	0,00	2,05	2,05	48884	51647	42273	36.577
41	12	Reykjanesbraut	Breiðholtsbraut (413)	Vífilsstaðavegur (412)	0,00	3,78	3,78	32889	33608	31431	45.377
41	13	Reykjanesbraut	Vífilsstaðavegur (412)	Hafnarfjarðarvegur (40)	0,00	2,60	2,60	24730	25602	23310	23.469
41	14	Reykjanesbraut	Hafnarfjarðarvegur (40)	brú yfir Fjarðarbraut	0,00	2,74	2,74	18658	19956	17080	18.660
41	15	Reykjanesbraut	brú yfir Fjarðarbraut	brú yfir Vatnsleysustrandarveg	0,00	13,29	13,29	9744	11026	8704	47.267
41	16	Reykjanesbraut	brú yfir vatnsleysustrandarveg	Grindavíkurvegur (43)	0,00	11,62	11,62	9320	10525	8229	39.529
41	17	Reykjanesbraut	Grindavíkurvegur (43)	Njarðvíkurvegur	0,00	4,56	4,56	8930	10144	8162	14.863
41	18	Reykjanesbraut	Njarðvíkurvegur	Víknavegur (46)	0,00	1,47	1,47	10103	11723	8609	5.421

Umferðartölur 2005

Vegnr	Kaflnr	Vegheiti	Heiti upphafspunkts	Heiti endapunkts	Bst	Est	Lengd	ÁDU	SDU	VDU	Eknir þ. km
41	19	Reykjanesbraut	Víknavegur (46)	Hafnavegur (44)	0,00	0,40	0,40	6400	7428	5544	934
41	20	Reykjanesbraut	Hafnavegur (44)	Grænás	0,00	1,03	1,03	6084	6914	5562	2.287
41	21	Reykjanesbraut	Grænás	Garðskagavegur (45)	0,00	3,28	3,28	6829	7758	6241	8.176
41	22	Reykjanesbraut	Garðskagavegur (45)	Flugstöð, brottför B	0,00	1,88	1,88	4919	5559	4344	3.375
Samtals vegur 41							56,97				325.773
42	01	Krýsuvíkurvegur	Fjarðarbraut (470), hringtorg/Akurvellir	Vigdísarvallavegur (428)	0,00	9,37	9,37	434	528	359	1.484
42	02	Krýsuvíkurvegur	Vigdísarvallavegur (428)	Suðurstrandarvegur (427)	0,00	13,31	13,31	103	212	23	500
Samtals vegur 42							22,68				1.985
43	01	Grindavíkurvegur	Reykjanesbraut (41)	Grindavík, Gerðavellir	0,00	13,30	13,30	2489	2800	2208	12.083
43	02	Grindavíkurvegur	Grindavík, Gerðavellir	Suðurstrandarvegur (427)	0,00	0,28	0,28	4126	4271	3898	422
43	03	Grindavíkurvegur	Suðurstrandarvegur (427)	Hafnarsvæði	0,00	0,46	0,46	4324	4477	4086	726
Samtals vegur 43							14,04				13.231
44	01	Hafnavegur	Reykjanesbraut (41)	Flugvöllur	0,00	0,62	0,62	3066	3542	2719	694
44	02	Hafnavegur	Flugvöllur	Stapafellsvegur	0,00	2,94	2,94	737	853	653	791
44	03	Hafnavegur	Stapafellsvegur	Hafnir Kirkjuvogur, Nesvegur (425)	0,00	5,16	5,16	392	451	347	738
Samtals vegur 44							8,72				2.223
45	00	Garðskagavegur	Reykjanesbraut (41)	Miðnesheiðarvegur (423)	0,00	1,87	1,87	1579	1731	1434	1.078
45	01	Garðskagavegur	Miðnesheiðarvegur (423)	Garður, Réttarholt	0,00	5,85	5,85	2449	2334	2548	5.229
45	02	Garðskagavegur	Garður, Réttarholt	Garður, Útgarðsvegur	0,00	1,72	1,72	1096	1111	1067	688
45	03	Garðskagavegur	Garður, Útgarðsvegur	Sandgerði, bræðsla	0,00	4,33	4,33	968	922	1000	1.530
45	04	Garðskagavegur	Sandgerði, bræðsla	Sandgerðisvegur (429)	0,00	1,36	1,36	2248	2292	2180	1.116
45	05	Garðskagavegur	Sandgerðisvegur (429)	Nýlenda 2	0,00	7,47	7,47	154	149	164	420
45	06	Garðskagavegur	Nýlenda 2	Hafnavegur (44)	0,00	2,00	2,00	8	15	5	6
Samtals vegur 45							24,60				10.067
46	01	Víknavegur	Reykjanesbraut (41)	Njarðvík, Bolafótur	0,00	1,55	1,55	8171	8250	7964	4.623
46	02	Víknavegur	Njarðvík, Bolafótur	Hafnarsvæði, síðasti ljósastaur	0,00	0,71	0,71	9296	9387	9059	2.409
Samtals vegur 46							2,26				7.032

Umferðartölur 2005

Vegnr	Kaflnr	Vegheiti	Heiti upphafspunkts	Heiti endapunkts	Bst	Est	Lengd	ÁDU	SDU	VDU	Eknir þ. km
47	01	Hvalfjarðarvegur	Hringvegur (1-f7)	Eyrarfjallsvegur (460)	0,00	3,71	3,71	587	938	321	795
47	02	Hvalfjarðarvegur	Eyrarfjallsvegur (460)	Kjósarskarðsvegur (48)	0,00	11,50	11,50	444	701	347	1.864
47	03	Hvalfjarðarvegur	Kjósarskarðsvegur (48)	Hvítanes	0,00	9,71	9,71	224	400	94	794
47	04	Hvalfjarðarvegur	Hvítanes	Sýslumörk, Botnsá	0,00	9,54	9,54	215	384	89	749
47	11	Hvalfjarðarvegur	Sýslumörk, Botnsá	Dragavegur (520)	0,00	13,71	13,71	219	389	91	1.096
47	12	Hvalfjarðarvegur	Dragavegur (520)	Hringvegur (1-g2)	0,00	12,42	12,42	494	680	333	2.239
Samtals vegur 47							60,59				7.536
48	01	Kjósarskarðsvegur	Hvalfjarðarvegur (47)	Meðalfellsvegur (461)	0,00	10,55	10,55	162	284	65	624
48	02	Kjósarskarðsvegur	Meðalfellsvegur (461)	Sýslumörk (skilti)	0,00	6,56	6,56	114	200	46	273
48	11	Kjósarskarðsvegur	Sýslumörk (skilti)	Þingvallavegur (36)	0,00	4,92	4,92	103	181	42	185
Samtals vegur 48							22,03				1.082
49	01	Nesbraut	Hringvegur (1-f2)	Höfðabakki (419)	0,00	1,20	1,20	41544	43660	38996	18.196
49	02	Nesbraut	Höfðabakki (419)	Reykjanesbraut (41)	0,00	1,81	1,81	74087	76874	69740	48.946
49	03	Nesbraut	Reykjanesbraut (41)	Hafnarfjarðarvegur (40)	0,00	2,59	2,59	45765	49923	40762	43.264
49	04	Nesbraut	Hafnarfjarðarvegur (40)	Flugvallarvegur Reykjavík (414)	0,00	2,10	2,10	38332	38626	37025	29.381
49	05	Nesbraut	Flugvallarvegur Reykjavík (414)	Ánanaust, Reykjanesbraut (41)	0,00	1,70	1,70	33037	33290	31908	20.499
49	06	Nesbraut	Ánanaust, Reykjanesbraut (41)	Heilsugæsla við Suðurströnd	0,00	1,76	1,76	13137	14330	11699	8.439
Samtals vegur 49							11,16				168.726
50	01	Borgarfjarðarbraut	Hringvegur (1-g5)	Skorradalsvegur (508)	0,00	9,28	9,28	1005	1346	725	3.404
50	02	Borgarfjarðarbraut	Skorradalsvegur (508)	Uxahryggjavegur (52)	0,00	7,60	7,60	507	719	327	1.406
50	03	Borgarfjarðarbraut	Uxahryggjavegur (52)	Flókadalsvegur (515) nyrðri endi	0,00	9,60	9,60	507	719	327	1.777
50	04	Borgarfjarðarbraut	Flókadalsvegur (515) nyrðri endi	Hvítá	0,00	8,59	8,59	264	425	158	828
50	05	Borgarfjarðarbraut	Hvítá	Hringvegur (1-h0)	0,00	14,11	14,11	291	469	174	1.499
Samtals vegur 50							49,18				8.914
51	01	Akrafjallsvegur	Hringvegur (1-g0)	Akranesvegur (509)	0,00	7,16	7,16	2144	2351	1932	5.603
51	02	Akrafjallsvegur	Akranesvegur (509)	Hringvegur (1-g2)	0,00	11,24	11,24	880	1071	709	3.610
Samtals vegur 51							18,40				9.213

Umferðartölur 2005

Vegnr	Kaflnr	Vegheiti	Heiti upphafspunkts	Heiti endapunkts	Bst	Est	Lengd	ÁDU	SDU	VDU	Eknir þ. km
52	02	Uxahryggjavegur	Borgarfjarðarbraut (50)	Lundarreykjadalsvegur (512)	0,00	14,69	14,69	62	91	40	332
52	03	Uxahryggjavegur	Lundarreykjadalsvegur (512)	Þverfellsvegur (5141)	0,00	11,05	11,05	40	60	26	161
52	04	Uxahryggjavegur	Þverfellsvegur (5141)	Kaldadalsvegur (550)	0,00	11,75	11,75	24	50	8	103
52	11	Uxahryggjavegur	Kaldadalsvegur (550)	Vegrist á Smjörbrekku	0,00	13,95	13,95	51	103	16	260
52	12	Uxahryggjavegur	Vegrist á Smjörbrekku	Þingvallavegur (36)	0,00	9,08	9,08	102	202	39	338
Samtals vegur 52							60,52				1.194
54	02	Snæfellsnesvegur	Hringvegur (1-g8)	Álftaneshreppsvegur (533)	0,00	12,06	12,06	888	1321	606	3.909
54	03	Snæfellsnesvegur	Álftaneshreppsvegur (533)	Hítará	0,00	14,05	14,05	621	938	421	3.185
54	04	Snæfellsnesvegur	Hítará	Heydalsvegur (55)	0,00	12,30	12,30	709	1028	494	3.183
54	05	Snæfellsnesvegur	Heydalsvegur (55)	Skógarnesvegur (568)	0,00	12,34	12,34	677	981	472	3.049
54	06	Snæfellsnesvegur	Skógarnesvegur (568)	Vatnaleið (56)	0,00	12,24	12,24	664	963	461	2.966
54	07	Snæfellsnesvegur	Vatnaleið (56)	Ölkelduvegur (571)	0,00	12,81	12,81	318	541	163	1.487
54	08	Snæfellsnesvegur	Ölkelduvegur (571)	Hraunsmúlavegur (5713)	0,00	12,26	12,26	338	516	229	1.513
54	09	Snæfellsnesvegur	Hraunsmúlavegur (5713)	Útnesvegur (574) við Búðir	0,00	11,26	11,26	241	434	115	990
54	10	Snæfellsnesvegur	Útnesvegur (574) við Búðir	Útnesvegur (574)	0,00	14,30	14,30	141	202	95	736
54	11	Snæfellsnesvegur	Útnesvegur (574)	Höfði	0,00	11,07	11,07	221	339	147	893
54	12	Snæfellsnesvegur	Höfði	Grundarfjörður, Grundargata 98	0,00	8,54	8,54	332	485	243	1.035
54	13	Snæfellsnesvegur	Grundarfjörður, Grundargata 98	Grundarfjörður, innri hafnargarður	0,00	1,58	1,58	1827	2069	1669	1.054
54	14	Snæfellsnesvegur	Grundarfjörður, innri hafnargarður	Framsveitarvegur (576)	0,00	4,17	4,17	358	512	257	545
54	15	Snæfellsnesvegur	Framsveitarvegur (576)	Hraunsfjarðarbrú	0,00	9,10	9,10	410	600	279	1.362
54	16	Snæfellsnesvegur	Hraunsfjarðarbrú	Vatnaleið (56)	0,00	7,60	7,60	410	600	279	1.137
54	17	Snæfellsnesvegur	Vatnaleið (56)	Stykkishólmsvegur (58)	0,00	7,44	7,44	442	647	301	1.200
54	18	Snæfellsnesvegur	Stykkishólmsvegur (58)	Narfeyri	0,00	17,21	17,21	125	231	50	785
54	19	Snæfellsnesvegur	Narfeyri	Drangar	0,00	10,80	10,80	111	195	53	438
54	20	Snæfellsnesvegur	Drangar	Heydalsvegur (55)	0,00	11,24	11,24	94	172	38	386
54	21	Snæfellsnesvegur	Heydalsvegur (55)	Sýslumörk, Gljúfursá	0,00	11,01	11,01	102	188	41	410
54	22	Snæfellsnesvegur	Sýslumörk, Gljúfursá	Hörðudalsvegur vestri (580)	0,00	9,42	9,42	106	195	42	364
54	23	Snæfellsnesvegur	Hörðudalsvegur vestri (580)	Vestfjarðavegur (60-04)	0,00	6,67	6,67	153	282	62	372
Samtals vegur 54							229,47				30.999
55	01	Heydalsvegur	Snæfellsnesvegur (54)	Oddastaðaa	0,00	12,04	12,04	83	109	62	365
55	02	Heydalsvegur	Oddastaðaa	Snæfellsnesvegur (54)	0,00	14,37	14,37	40	53	30	210
Samtals vegur 55							26,41				575

Umferðartölur 2005

Vegnr	Kaflnr	Vegheiti	Heiti upphafspunkts	Heiti endapunkts	Bst	Est	Lengd	ÁDU	SDU	VDU	Eknir þ. km
56	01	Vatnaleið	Snæfellsnesvegur (54)	Afleggjari á háheiði	0,00	10,98	10,98	442	608	307	1.771
56	02	Vatnaleið	Afleggjari á háheiði	Snæfellsnesvegur (54)	0,00	5,42	5,42	401	587	231	793
Samtals vegur 56							16,40				2.565
58	01	Stykkishólmsvegur	Snæfellsnesvegur (54)	Stykkishólmur, Búðanesvegur	0,00	8,83	8,83	577	912	361	1.860
58	02	Stykkishólmsvegur	Stykkishólmur, Búðanesvegur	Hafnarsvæði	0,00	1,37	1,37	2452	3085	2003	1.226
Samtals vegur 58							10,20				3.086
59	01	Laxárdalsvegur	Vestfjarðavegur (60-05)	Gröf	0,00	13,61	13,61	110	209	48	546
59	02	Laxárdalsvegur	Gröf	Sýslumörk (hæll)	0,00	14,72	14,72	54	102	23	290
59	11	Laxárdalsvegur	Sýslumörk (hæll)	Djúpvegur (61-04)	0,00	7,70	7,70	48	92	20	135
Samtals vegur 59							36,03				971
60	01	Vestfjarðavegur	Hringvegur (1-h2)	Sýslumörk (skilti)	0,00	8,54	8,54	274	488	141	854
60	02	Vestfjarðavegur	Sýslumörk (skilti)	Gröf	0,00	11,35	11,35	271	479	134	1.123
60	03	Vestfjarðavegur	Gröf	Snæfellsnesvegur (54)	0,00	12,01	12,01	295	521	146	1.293
60	04	Vestfjarðavegur	Snæfellsnesvegur (54)	Laxárdalsvegur (59)	0,00	7,97	7,97	383	610	231	1.114
60	05	Vestfjarðavegur	Laxárdalsvegur (59)	Búðardalur, Brekkuvammur	0,00	2,01	2,01	496	787	298	364
60	06	Vestfjarðavegur	Búðardalur, Brekkuvammur	Búðardalur, Sunnubraut	0,00	0,63	0,63	964	1218	755	222
60	07	Vestfjarðavegur	Búðardalur, Sunnubraut	Klofningsvegur (590)	0,00	15,59	15,59	361	573	217	2.054
60	08	Vestfjarðavegur	Klofningsvegur (590)	Kjartanssteinn (ræsi)	0,00	9,24	9,24	216	410	91	728
60	09	Vestfjarðavegur	Kjartanssteinn (ræsi)	Klofningsvegur (590)	0,00	11,00	11,00	211	400	90	847
60	10	Vestfjarðavegur	Klofningsvegur (590)	Sýslumörk (skilti)	0,00	5,78	5,78	200	386	81	422
60	21	Vestfjarðavegur	Sýslumörk (skilti)	Garpsdalsvegur (602)	0,00	3,24	3,24	200	386	81	237
60	22	Vestfjarðavegur	Garpsdalsvegur (602)	Tröllatunguvegur (605)	0,00	1,62	1,62	190	367	77	112
60	23	Vestfjarðavegur	Tröllatunguvegur (605)	Reykhólasveitarvegur (607)	0,00	14,18	14,18	207	398	83	1.071
60	24	Vestfjarðavegur	Reykhólasveitarvegur (607)	Þorskafjarðarvegur (608)	0,00	8,35	8,35	142	273	57	433
60	25	Vestfjarðavegur	Þorskafjarðarvegur (608)	Gröf	0,00	6,78	6,78	75	148	30	186
60	26	Vestfjarðavegur	Gröf	Djúpadalsvegur (6087)	0,00	11,48	11,48	78	153	30	327
60	27	Vestfjarðavegur	Djúpadalsvegur (6087)	Gufudalsvegur (6090)	0,00	9,24	9,24	78	153	30	263
60	28	Vestfjarðavegur	Gufudalsvegur (6090)	Kleifastaðir	0,00	12,02	12,02	78	153	30	342
60	29	Vestfjarðavegur	Kleifastaðir	Fjarðarhorn, Kollafjarðarheiði (F66)	0,00	13,15	13,15	66	133	18	317
60	30	Vestfjarðavegur	Fjarðarhorn, Kollafjarðarheiði (F66)	Skálmardalsá	0,00	11,80	11,80	66	133	18	284
60	31	Vestfjarðavegur	Skálmardalsá	Mjóafjarðará	0,00	14,76	14,76	66	133	18	356
60	32	Vestfjarðavegur	Mjóafjarðará	Skiptá	0,00	13,14	13,14	66	133	18	317

Umferðartölur 2005

Vegnr	Kaflnr	Vegheiti	Heiti upphafspunkts	Heiti endapunkts	Bst	Est	Lengd	ÁDU	SDU	VDU	Eknir þ. km
60	33	Vestfjarðavegur	Skiptá	Fossá (bær)	0,00	12,83	12,83	66	133	18	309
60	34	Vestfjarðavegur	Fossá (bær)	Barðastrandarvegur (62)	0,00	11,53	11,53	81	158	27	341
60	35	Vestfjarðavegur	Barðastrandarvegur (62)	Bíldudalsvegur (63)	0,00	8,06	8,06	48	120	9	141
60	36	Vestfjarðavegur	Bíldudalsvegur (63)	Sýslumörk (skilti)	0,00	11,51	11,51	63	106	8	265
60	37	Vestfjarðavegur	Sýslumörk (skilti)	Mosdalsvegur (621)	0,00	10,64	10,64	63	106	8	245
60	38	Vestfjarðavegur	Mosdalsvegur (621)	Geldingadalsá	0,00	23,87	23,87	63	106	8	549
60	39	Vestfjarðavegur	Geldingadalsá	Svalvogavegur (622)	0,00	14,18	14,18	74	161	10	383
60	40	Vestfjarðavegur	Svalvogavegur (622)	Þingeyri (vegrist)	0,00	0,63	0,63	251	303	221	58
60	41	Vestfjarðavegur	Þingeyri (vegrist)	Ketilseyrarvegur (6224)	0,00	6,39	6,39	204	287	135	476
60	42	Vestfjarðavegur	Ketilseyrarvegur (6224)	Lambadalur	0,00	2,56	2,56	202	283	162	189
60	43	Vestfjarðavegur	Lambadalur	Ingjaldssandsvegur (624)	0,00	8,64	8,64	202	283	162	637
60	44	Vestfjarðavegur	Ingjaldssandsvegur (624)	Önundarfjarðarvegur (627)	0,00	11,18	11,18	234	326	157	955
60	45	Vestfjarðavegur	Önundarfjarðarvegur (627)	Flateyrarvegur (64)	0,00	3,48	3,48	319	419	264	405
60	46	Vestfjarðavegur	Flateyrarvegur (64)	Súgandafjarðarvegur (65)	0,00	7,21	7,21	439	601	351	1.155
60	47	Vestfjarðavegur	Súgandafjarðarvegur (65)	Djúpvegur (61-41)	0,00	4,95	4,95	693	860	573	1.252
			Samtals vegur 60				341,54				20.625
61	01	Djúpvegur	Hringvegur (1-2)	Borðeyrarvegur (640)	0,00	11,23	11,23	235	343	158	963
61	03	Djúpvegur	Borðeyrarvegur (640)	Laxárdalsvegur (59)	0,00	1,95	1,95	221	334	180	157
61	04	Djúpvegur	Laxárdalsvegur (59)	Fossá	0,00	13,58	13,58	172	264	123	853
61	05	Djúpvegur	Fossá	Guðlaugsvíkurvegur (6479)	0,00	15,05	15,05	177	272	126	972
61	06	Djúpvegur	Guðlaugsvíkurvegur (6479)	Krossárdalsvegur (641)	0,00	18,87	18,87	162	249	117	1.116
61	07	Djúpvegur	Krossárdalsvegur (641)	Broddanesvegur (6462)	0,00	17,00	17,00	145	223	105	900
61	08	Djúpvegur	Broddanesvegur (6462)	Steinadalsvegur (690)	0,00	7,55	7,55	145	224	104	400
61	09	Djúpvegur	Steinadalsvegur (690)	Hvalsá (bær)	0,00	8,17	8,17	145	224	104	432
61	10	Djúpvegur	Hvalsá (bær)	Tröllatunguvegur (605)	0,00	13,07	13,07	182	281	133	868
61	11	Djúpvegur	Tröllatunguvegur (605)	Hólmavíkurvegur (67)	0,00	7,38	7,38	265	407	191	714
61	21	Djúpvegur	Hólmavíkurvegur (67)	Strandavegur (643)	0,00	10,50	10,50	201	297	148	770
61	22	Djúpvegur	Strandavegur (643)	Sunnadalsá	0,00	11,51	11,51	105	141	78	441
61	23	Djúpvegur	Sunnadalsá	Þorskafjarðarvegur (608)	0,00	6,00	6,00	101	131	78	221
61	24	Djúpvegur	Þorskafjarðarvegur (608)	Snæfjallastrandarvegur (635)	0,00	19,46	19,46	127	216	70	902
61	25	Djúpvegur	Snæfjallastrandarvegur (635)	Laugaból	0,00	11,45	11,45	122	208	67	510
61	26	Djúpvegur	Laugaból	Vatnsfjarðarvegur (633), eystri endi	0,00	13,60	13,60	111	169	72	551
61	27	Djúpvegur	Vatnsfjarðarvegur (633), eystri endi	Vatnsfjarðarvegur (633), vestri endi	0,00	11,29	11,29	91	137	59	375
61	28	Djúpvegur	Vatnsfjarðarvegur (633), vestri endi	Gljúfurá	0,00	11,30	11,30	123	210	67	507
61	29	Djúpvegur	Gljúfurá	Strandseljavegur (6322)	0,00	16,34	16,34	123	210	67	734
61	30	Djúpvegur	Strandseljavegur (6322)	Hjallar	0,00	13,86	13,86	121	206	67	612

Umferðartölur 2005

Vegnr	Kaflnr	Vegheiti	Heiti upphafspunkts	Heiti endapunkts	Bst	Est	Lengd	ÁDU	SDU	VDU	Eknir þ. km
61	31	Djúpvegur	Hjallar	Kleifaós	0,00	13,67	13,67	108	183	59	539
61	32	Djúpvegur	Kleifaós	Hvítanesvegur (6315)	0,00	11,73	11,73	108	183	59	462
61	33	Djúpvegur	Hvítanesvegur (6315)	Hestfjarðará	0,00	13,81	13,81	108	183	59	544
61	34	Djúpvegur	Hestfjarðará	Eyrarkirkjuvegur (6314)	0,00	13,39	13,39	108	183	59	528
61	35	Djúpvegur	Eyrarkirkjuvegur (6314)	Minni-Hattardalsvegur (6312)	0,00	13,64	13,64	133	225	73	662
61	36	Djúpvegur	Minni-Hattardalsvegur (6312)	Súðavík, Grundarstræti	0,00	9,93	9,93	193	332	106	700
61	37	Djúpvegur	Súðavík, Grundarstræti	Súðavík, Höfðabrekka	0,00	1,76	1,76	457	554	365	294
61	38	Djúpvegur	Súðavík, Höfðabrekka	Arnardalsá	0,00	8,50	8,50	341	414	273	1.058
61	39	Djúpvegur	Arnardalsá	Flugvallarvegur Ísafirði (631)	0,00	6,32	6,32	410	496	329	946
61	40	Djúpvegur	Flugvallarvegur Ísafirði (631)	Vestfjarðavegur (60-47)	0,00	1,64	1,64	1557	1883	1242	932
61	41	Djúpvegur	Vestfjarðavegur (60-47)	Ísafjörður, Vallartún	0,00	2,26	2,26	3116	3779	2499	2.570
61	42	Djúpvegur	Ísafjörður, Vallartún	Ísafjörður, Hnífsdalsvegur 13	0,00	1,57	1,57	3241	3919	2602	1.857
61	43	Djúpvegur	Ísafjörður, Hnífsdalsvegur 13	Hnífsdalur, Dalbraut	0,00	3,40	3,40	1201	1457	963	1.490
61	44	Djúpvegur	Hnífsdalur, Dalbraut	Hnífsdalur, Heimabæjarstígur	0,00	0,53	0,53	1140	1377	915	221
61	45	Djúpvegur	Hnífsdalur, Heimabæjarstígur	Bolungarvík, Grundarkambur	0,00	8,90	8,90	612	742	472	1.988
61	46	Djúpvegur	Bolungarvík, Grundarkambur	Hafnarsvæði, Búðarkantur stauraröð	0,00	0,90	0,90	950	1150	762	312
			Samtals vegur 61				351,11				28.102
62	01	Barðastrandarvegur	Vestfjarðavegur (60-35)	Brjánslækjarvegur (610)	0,00	5,66	5,66	129	253	48	267
62	02	Barðastrandarvegur	Brjánslækjarvegur (610)	Krossvegur (6120)	0,00	14,66	14,66	123	240	46	658
62	03	Barðastrandarvegur	Krossvegur (6120)	Siglunesvegur (611)	0,00	15,23	15,23	114	202	56	634
62	04	Barðastrandarvegur	Siglunesvegur (611)	Örlygshafnarvegur (612)	0,00	12,06	12,06	98	162	56	431
62	05	Barðastrandarvegur	Örlygshafnarvegur (612)	Patreksfjörður, Bíldudalsvegur (63)	0,00	12,20	12,20	140	222	81	623
62	07	Barðastrandarvegur	Patreksfjörður, Bíldudalsvegur (63)	Hafnarsvæði	0,00	1,87	1,87	722	866	653	493
			Samtals vegur 62				61,68				3.106
63	02	Bíldudalsvegur	Barðastrandarvegur (62)	Tálknafjarðarvegur (617)	0,00	12,78	12,78	143	200	110	667
63	03	Bíldudalsvegur	Tálknafjarðarvegur (617)	Ketildalavegur (619)	0,00	14,65	14,65	120	163	94	642
63	04	Bíldudalsvegur	Ketildalavegur (619)	Fossvegur (6192)	0,00	12,51	12,51	79	121	51	361
63	05	Bíldudalsvegur	Fossvegur (6192)	Trostansfjörður	0,00	14,50	14,50	37	61	17	196
63	06	Bíldudalsvegur	Trostansfjörður	Vestfjarðavegur (60-36)	0,00	8,50	8,50	25	42	12	78
			Samtals vegur 63				62,94				1.943
64	01	Flateyjarvegur	Vestfjarðavegur (60-45)	Flateyri, Tjarnargata	0,00	6,80	6,80	301	392	247	747
64	02	Flateyjarvegur	Flateyri, Tjarnargata	Túngata, Hafnarsvæði	0,00	0,55	0,55	1054	1282	916	212

Umferðartölur 2005

Vegnr	Kaflnr	Vegheiti	Heiti upphafspunkts	Heiti endapunkts	Bst	Est	Lengd	ÁDU	SDU	VDU	Eknir þ. km
Samtals vegur 64							7,35				959
65	01	Súgandafjarðarvegur	Vestfjarðavegur (60-47)	Botnsvegur (6293)	0,00	5,07	5,07	259	325	215	479
65	02	Súgandafjarðarvegur	Botnsvegur (6293)	Suðureyri, íþróttavöllur	0,00	8,99	8,99	249	331	197	817
65	03	Súgandafjarðarvegur	Suðureyri, íþróttavöllur	Hafnarsvæði	0,00	1,50	1,50	674	820	584	369
Samtals vegur 65							15,56				1.665
F66	01	Kollafjarðarheiði	Vestfjarðavegur (60-30)	Djúpvegur (61-26)	0,00	24,72	24,72	2	5	0	18
67	01	Hólmavíkurvegur	Djúpvegur (61-21)	Höfðatún	0,00	0,52	0,52	520	631	417	99
67	02	Hólmavíkurvegur	Höfðatún	Kaupfélagshús	0,00	1,11	1,11	1163	1409	932	471
Samtals vegur 67							1,63				570
72	01	Hvammstangavegur	Hringvegur (1-k5)	Hvammstangi, Veigarstígur	0,00	5,14	5,14	584	822	392	1.096
72	02	Hvammstangavegur	Hvammstangi, Veigarstígur	Hvammstangi, Vatnsnesvegur (711)/Klapparstígur	0,00	0,71	0,71	1460	1778	1294	378
72	03	Hvammstangavegur	Hvammstangi, Vatnsnesvegur (711)/Klapparstígur	Hafnarsvæði, Hafnargata	0,00	0,39	0,39	690	841	612	98
Samtals vegur 72							6,24				1.572
74	01	Skagastrandarvegur	Hringvegur (1-m2)	Þverárfjallsvegur (744)	0,00	6,74	6,74	462	641	342	1.137
74	02	Skagastrandarvegur	Þverárfjallsvegur (744)	Skagavegur (745)	0,00	12,48	12,48	328	465	225	1.494
74	03	Skagastrandarvegur	Skagavegur (745)	Skagaströnd, Vetrarbraut	0,00	0,82	0,82	515	732	356	154
74	04	Skagastrandarvegur	Skagaströnd, Vetrarbraut	Hafnarsvæði	0,00	1,54	1,54	1416	1724	1257	796
Samtals vegur 74							21,58				3.581
75	02	Sauðárkróksbraut	Hringvegur (1-m7)	Sæmundarhlíðarvegur (762)	0,00	13,94	13,94	691	872	567	3.516
75	03	Sauðárkróksbraut	Sæmundarhlíðarvegur (762)	Sauðárkrókur, Skagfirðingabraut	0,00	9,46	9,46	863	1083	704	2.980
75	04	Sauðárkróksbraut	Sauðárkrókur, Skagfirðingabraut	Sauðárkrókur, Strandvegur	0,00	1,05	1,05	396	495	322	152
75	05	Sauðárkróksbraut	Sauðárkrókur, Strandvegur	Flugvallarvegur Sauðárkróki (749)	0,00	1,58	1,58	606	763	495	349
75	06	Sauðárkróksbraut	Flugvallarvegur Sauðárkróki (749)	Síglufjarðarvegur (76)	0,00	11,95	11,95	336	421	274	1.466
Samtals vegur 75							37,98				8.463
76	01	Síglufjarðarvegur	Hringvegur (1-m7)	Framnesvegur (7730)	0,00	10,25	10,25	268	368	204	1.003

Umferðartölur 2005

Vegnr	Kaflnr	Vegheiti	Heiti upphafspunkts	Heiti endapunkts	Bst	Est	Lengd	ÁDU	SDU	VDU	Eknir þ. km
76	02	Siglufjarðarvegur	Framnesvegur (7730)	Sauðárkróksbraut (75)	0,00	11,27	11,27	201	276	152	827
76	03	Siglufjarðarvegur	Sauðárkróksbraut (75)	Sleitustaðir	0,00	7,96	7,96	460	632	350	1.336
76	04	Siglufjarðarvegur	Sleitustaðir	Hofsósbraut (77) nyrðri endi	0,00	13,06	13,06	372	512	284	1.773
76	06	Siglufjarðarvegur	Hofsósbraut (77) nyrðri endi	Höfðavegur (7842)	0,00	8,92	8,92	252	356	180	820
76	07	Siglufjarðarvegur	Höfðavegur (7842)	Reykjarhóll	0,00	13,91	13,91	230	337	166	1.168
76	08	Siglufjarðarvegur	Reykjarhóll	Ólafsfjarðarvegur (82)	0,00	11,86	11,86	283	414	206	1.225
76	09	Siglufjarðarvegur	Ólafsfjarðarvegur (82)	Almenningsnöf, skýli ytra horn	0,00	13,47	13,47	231	354	155	1.136
76	10	Siglufjarðarvegur	Almenningsnöf, skýli ytra horn	Gangamunni eystri	0,00	8,00	8,00	243	391	154	710
76	11	Siglufjarðarvegur	Gangamunni eystri	Siglufjörður, Hólavegur	0,00	2,20	2,20	346	475	264	278
76	12	Siglufjarðarvegur	Siglufjörður, Hólavegur	Flugvallarvegur Siglufirði (792)	0,00	1,25	1,25	1360	1655	1205	621
76	13	Siglufjarðarvegur	Flugvallarvegur Siglufirði (792)	Hafnarsvæði	0,00	0,42	0,42	1868	2273	1658	286
Samtals vegur 76							102,57				11.183
77	01	Hofsósbraut	Siglufjarðarvegur (76)	Hofsós, Pardus	0,00	0,62	0,62	197	271	150	45
77	02	Hofsósbraut	Hofsós, Pardus	Hofsós, Lindargata	0,00	0,92	0,92	544	663	483	183
77	03	Hofsósbraut	Hofsós, Lindargata	Siglufjarðarvegur (76)	0,00	0,73	0,73	196	269	149	52
Samtals vegur 77							2,27				279
82	01	Ólafsfjarðarvegur	Hringvegur (1-p5)	Hjalteyarvegur (811)	0,00	10,93	10,93	1409	1741	1217	5.621
82	02	Ólafsfjarðarvegur	Hringvegur (811)	Hauganesvegur (809)	0,00	10,71	10,71	1162	1434	979	4.542
82	03	Ólafsfjarðarvegur	Hauganesvegur (809)	Dalvík, barnaskóli	0,00	11,33	11,33	1259	1553	1060	5.207
82	04	Ólafsfjarðarvegur	Dalvík, barnaskóli	Dalvík, Brimnesá	0,00	1,25	1,25	2357	2809	2147	1.075
82	05	Ólafsfjarðarvegur	Dalvík, Brimnesá	Gangamunni eystri	0,00	10,92	10,92	401	534	295	1.598
82	06	Ólafsfjarðarvegur	Gangamunni eystri	Ólafsfjörður, Námuvegur	0,00	4,96	4,96	555	720	441	1.005
82	07	Ólafsfjarðarvegur	Ólafsfjörður, Námuvegur	Ólafsfjörður, Hornbrekka	0,00	1,52	1,52	1429	1753	1217	793
82	08	Ólafsfjarðarvegur	Ólafsfjörður, Hornbrekka	Fjarðará	0,00	7,17	7,17	279	355	220	730
82	09	Ólafsfjarðarvegur	Fjarðará	Sýslumörk (skilti)	0,00	10,00	10,00	140	246	78	511
82	11	Ólafsfjarðarvegur	Sýslumörk (skilti)	Knappsstaðir	0,00	10,23	10,23	125	218	75	467
82	12	Ólafsfjarðarvegur	Knappsstaðir	Siglufjarðarvegur (76)	0,00	9,09	9,09	167	270	106	554
Samtals vegur 82							88,11				22.103
83	01	Grenivíkurvegur	Hringvegur (1-q3)	Ystavík	0,00	2,72	2,72	265	379	184	263
83	02	Grenivíkurvegur	Ystavík	Fnjóskadalsvegur eystri (835)	0,00	9,29	9,29	231	331	161	783
83	03	Grenivíkurvegur	Fnjóskadalsvegur eystri (835)	Grenivík, Túngata	0,00	8,45	8,45	242	347	169	746

Umferðartölur 2005

Vegnr	Kaflnr	Vegheiti	Heiti upphafspunkts	Heiti endapunkts	Bst	Est	Lengd	ÁDU	SDU	VDU	Eknir þ. km
			Samtals vegur 83				20,46				1.793
85	01	Norðausturvegur	Hringvegur (1-q6)	Hólsgerði	0,00	12,73	12,73	500	717	364	2.323
85	02	Norðausturvegur	Hólsgerði	Aðaldalsvegur (845)	0,00	12,97	12,97	500	718	378	2.367
85	03	Norðausturvegur	Aðaldalsvegur (845)	Kísilvegur (87)	0,00	11,12	11,12	617	886	467	2.504
85	04	Norðausturvegur	Kísilvegur (87)	Húsavík, Kringlumýri	0,00	7,15	7,15	906	1304	686	2.364
85	05	Norðausturvegur	Húsavík, Kringlumýri	Húsavík, Baldursbrekka	0,00	2,15	2,15	2065	2478	1995	1.621
85	06	Norðausturvegur	Húsavík, Baldursbrekka	Hallbjarnarstaðavegur (8610)	0,00	12,92	12,92	335	470	258	1.580
85	07	Norðausturvegur	Hallbjarnarstaðavegur (8610)	Máná (bær)	0,00	9,18	9,18	229	407	126	767
85	08	Norðausturvegur	Máná (bær)	Sýslumörk (ræsi)	0,00	6,95	6,95	191	339	106	485
85	09	Norðausturvegur	Sýslumörk (ræsi)	Fjallavegur (8877)	0,00	10,38	10,38	193	341	107	731
85	10	Norðausturvegur	Fjallavegur (8877)	Vestursandsvegur (8755)	0,00	9,86	9,86	206	367	115	741
85	11	Norðausturvegur	Vestursandsvegur (8755)	Hólsfjallavegur (864)	0,00	13,07	13,07	322	510	204	1.536
85	12	Norðausturvegur	Hólsfjallavegur (864)	Öxarfjarðarheiðarvegur (867)	0,00	9,50	9,50	191	237	170	662
85	13	Norðausturvegur	Öxarfjarðarheiðarvegur (867)	Daðastaðavegur (8932)	0,00	11,41	11,41	136	183	105	566
85	14	Norðausturvegur	Daðastaðavegur (8932)	Kópaskersvegur (870)	0,00	12,18	12,18	187	231	163	831
85	16	Norðausturvegur	Kópaskersvegur (870)	Leirhafnarvegur (8946)	0,00	13,58	13,58	118	144	102	585
85	17	Norðausturvegur	Leirhafnarvegur (8946)	Sigurðarstaðavegur (8953)	0,00	14,35	14,35	53	65	47	278
85	18	Norðausturvegur	Sigurðarstaðavegur (8953)	Skinnaþón	0,00	11,37	11,37	44	54	42	183
85	19	Norðausturvegur	Skinnaþón	Raufarhöfn, Höfðabraut	0,00	14,11	14,11	97	120	83	500
85	20	Norðausturvegur	Raufarhöfn, Höfðabraut	Raufarhöfn, Tjarnarholt	0,00	1,33	1,33	141	162	136	68
85	21	Norðausturvegur	Raufarhöfn, Tjarnarholt	Sveinungsvík	0,00	7,30	7,30	117	142	101	312
85	22	Norðausturvegur	Sveinungsvík	Krossavíkurvegur (8962)	0,00	11,18	11,18	58	72	49	237
85	23	Norðausturvegur	Krossavíkurvegur (8962)	Öxarfjarðarheiðarvegur (867)	0,00	9,86	9,86	56	60	51	202
85	24	Norðausturvegur	Öxarfjarðarheiðarvegur (867)	Syðra-Álandsvegur (8977)	0,00	13,99	13,99	83	102	72	424
85	25	Norðausturvegur	Syðra-Álandsvegur (8977)	Hafralónsá	0,00	10,49	10,49	112	142	97	429
85	26	Norðausturvegur	Hafralónsá	Langanesvegur (869)	0,00	7,54	7,54	194	238	168	534
85	27	Norðausturvegur	Langanesvegur (869)	Sýslumörk (hæll)	0,00	7,41	7,41	67	95	46	181
85	31	Norðausturvegur	Sýslumörk (hæll)	Finnafjarðará	0,00	8,02	8,02	58	72	37	170
85	32	Norðausturvegur	Finnafjarðará	Miðfjarðará	0,00	9,51	9,51	61	69	50	212
85	33	Norðausturvegur	Miðfjarðará	Hafnarvegur í Bakkafirði (91)	0,00	14,01	14,01	89	106	70	455
85	34	Norðausturvegur	Hafnarvegur í Bakkafirði (91)	Hundsvatnslækur	0,00	7,57	7,57	70	95	51	193
85	35	Norðausturvegur	Hundsvatnslækur	Strandhafnarvegur (913)	0,00	12,27	12,27	68	93	49	305
85	36	Norðausturvegur	Strandhafnarvegur (913)	Vopnafjörður, Steinholt	0,00	9,73	9,73	122	181	82	433
85	38	Norðausturvegur	Vopnafjörður, Steinholt	Vopnafjörður, Kolbeinsgata 64	0,00	1,40	1,40	1482	1743	1478	757
85	39	Norðausturvegur	Vopnafjörður, Kolbeinsgata 64	Hlíðarvegur (917)	0,00	2,71	2,71	449	658	298	444
85	40	Norðausturvegur	Hlíðarvegur (917)	Sunnudalsvegur (919)	0,00	14,01	14,01	99	137	68	506
85	41	Norðausturvegur	Sunnudalsvegur (919)	Nykurvatn (hæll)	0,00	4,91	4,91	60	84	47	108

Umferðartölur 2005

Vegnr	Kaflnr	Vegheiti	Heiti upphafspunkts	Heiti endapunkts	Bst	Est	Lengd	ÁDU	SDU	VDU	Eknir þ. km
85	42	Norðausturvegur	Nykurvatn (hæll)	Bæjaröxl (hæll)	0,00	10,90	10,90	60	84	47	239
85	43	Norðausturvegur	Bæjaröxl (hæll)	Hölnkná	0,00	13,62	13,62	60	84	47	298
85	44	Norðausturvegur	Hölnkná	Hringvegur (1-s4)	0,00	5,89	5,89	60	84	47	129
Samtals vegur 85							378,63				27.260
87	00	Kísilvegur	Hringvegur (1-r2)	Mývatnsvegur (848)	0,00	3,94	3,94	447	642	347	643
87	01	Kísilvegur	Mývatnsvegur (848)	Veðurstöð	0,00	10,74	10,74	230	319	187	902
87	02	Kísilvegur	Veðurstöð	Geitafellsá	0,00	8,50	8,50	223	307	190	692
87	03	Kísilvegur	Geitafellsá	Hvammavegur (853)	0,00	5,39	5,39	223	308	190	439
87	04	Kísilvegur	Hvammavegur (853)	Víðiholt	0,00	8,93	8,93	232	322	199	756
87	05	Kísilvegur	Víðiholt	Norðausturvegur (85)	0,00	8,61	8,61	282	390	240	886
Samtals vegur 87							46,11				4.317
F88	01	Öskjuleið	Hringvegur (1)	Herðubreiðarlindir, húsið	0,00	59,05	59,05	11	34	0	237
F88	02	Öskjuleið	Herðubreiðarlindir, húsið	Austurleið (F910)	0,00	20,48	20,48	13	35	0	97
Samtals vegur F88							79,53				334
91	01	Hafnarvegur í Bakkafirði	Norðausturvegur (85)	Hafnarkauptún, kaupfélagið	0,00	4,90	4,90	175	200	154	313
92	00	Norðfjarðarvegur	Hringvegur (1-t4)	Egilsstaðir, Miðás	0,00	0,66	0,66	5780	6418	5295	1.392
92	01	Norðfjarðarvegur	Egilsstaðir, Miðás	Seyðisfjarðarvegur (93)	0,00	0,26	0,26	2172	2624	1824	206
92	02	Norðfjarðarvegur	Seyðisfjarðarvegur (93)	Mjóafjarðarvegur (953)	0,00	8,49	8,49	1131	1366	950	3.505
92	03	Norðfjarðarvegur	Mjóafjarðarvegur (953)	Neðstabrú/Fagradalsá	0,00	11,17	11,17	930	1125	783	3.792
92	04	Norðfjarðarvegur	Neðstabrú/Fagradalsá	Suðurfjarðavegur (96)	0,00	10,50	10,50	1053	1273	885	4.036
92	05	Norðfjarðarvegur	Suðurfjarðavegur (96)	Reyðarfjörður, Stekkjarbrekka	0,00	1,63	1,63	1351	1600	1052	804
92	06	Norðfjarðarvegur	Reyðarfjörður, Stekkjarbrekka	Reyðarfjörður, Neðribakkalækur	0,00	1,81	1,81	2085	2325	1721	1.377
92	07	Norðfjarðarvegur	Reyðarfjörður, Neðribakkalækur	Eskifjörður, Dalbraut	0,00	12,70	12,70	963	1209	765	4.464
92	08	Norðfjarðarvegur	Eskifjörður, Dalbraut	Eskifjörður, Hátún	0,00	1,48	1,48	3494	4265	2826	1.887
92	09	Norðfjarðarvegur	Eskifjörður, Hátún	Gangnamunni, Eskifjarðarmegin	0,00	7,41	7,41	440	547	360	1.190
92	10	Norðfjarðarvegur	Gangnamunni, Eskifjarðarmegin	Kirkjubólsvvegur (9521)	0,00	8,77	8,77	469	584	384	1.501
92	11	Norðfjarðarvegur	Kirkjubólsvvegur (9521)	Flugvöllur	0,00	4,14	4,14	1122	1396	918	1.695
92	12	Norðfjarðarvegur	Flugvöllur	Neskaupsstaður, Eyrargata	0,00	3,63	3,63	3199	3907	2586	4.239
Samtals vegur 92							72,65				30.089

Umferðartölur 2005

Vegnr	Kaflnr	Vegheiti	Heiti upphafspunkts	Heiti endapunkts	Bst	Est	Lengd	ÁDU	SDU	VDU	Eknir þ. km
93	01	Seyðisfjarðarvegur	Norðfjarðarvegur (92)	Borgarfjarðarvegur (94)	0,00	1,72	1,72	1298	1779	954	815
93	02	Seyðisfjarðarvegur	Borgarfjarðarvegur (94)	Sýslumörk, Gagnheiðarvegur	0,00	9,93	9,93	346	527	241	1.254
93	03	Seyðisfjarðarvegur	Sýslumörk, Gagnheiðarvegur	Seyðisfjörður, kirkjugarðshorn	0,00	14,04	14,04	379	558	259	1.942
93	04	Seyðisfjarðarvegur	Seyðisfjörður, kirkjugarðshorn	Hánefsstaðavegur (952)	0,00	0,64	0,64	1079	1382	858	252
93	05	Seyðisfjarðarvegur	Hánefsstaðavegur (952)	Vestdalseyrarvegur (951)	0,00	0,26	0,26	3696	4600	2940	351
93	06	Seyðisfjarðarvegur	Vestdalseyrarvegur (951)	Ferjubryggja, brottför	0,00	0,42	0,42	1874	2332	1491	287
93	07	Seyðisfjarðarvegur	Ferjubryggja, brottför	Hánefsstaðavegur (952)	0,00	0,28	0,28	1874	2332	1491	192
Samtals vegur 93							27,29				5.093
94	01	Borgarfjarðarvegur	Seyðisfjarðarvegur (93)	Eiðar	0,00	11,30	11,30	312	468	215	1.287
94	03	Borgarfjarðarvegur	Eiðar	Steinsvaðsvegur (942)	0,00	9,04	9,04	106	210	50	350
94	04	Borgarfjarðarvegur	Steinsvaðsvegur (942)	Hjaltastaðarvegur (943)	0,00	7,12	7,12	77	155	35	200
94	05	Borgarfjarðarvegur	Hjaltastaðarvegur (943)	Lagarfossvegur (944)	0,00	5,76	5,76	60	116	28	126
94	06	Borgarfjarðarvegur	Lagarfossvegur (944)	Unaósvvegur (9451)	0,00	14,66	14,66	67	134	30	359
94	07	Borgarfjarðarvegur	Unaósvvegur (9451)	Njarðvík	0,00	12,29	12,29	63	125	29	283
94	08	Borgarfjarðarvegur	Njarðvík	Borgarfjörður, Hólalandsvegur (946)	0,00	8,10	8,10	77	154	36	228
Samtals vegur 94							68,27				2.832
96	02	Suðurfjarðavegur	Norðfjarðarvegur (92)	Þórdalsheiðarvegur (936)	0,00	1,11	1,11	398	516	324	161
96	03	Suðurfjarðavegur	Þórdalsheiðarvegur (936)	Gangnamunni, nyrðri	0,00	1,76	1,76	398	516	324	256
96	04	Suðurfjarðavegur	Gangnamunni, nyrðri	Gangnamunni, syðri	0,00	5,90	5,90	375	473	294	808
96	05	Suðurfjarðavegur	Gangnamunni, syðri	Vattarnesvegur (955)	0,00	6,61	6,61	375	473	294	905
96	07	Suðurfjarðavegur	Vattarnesvegur (955)	Vík	0,00	12,47	12,47	274	375	202	1.247
96	08	Suðurfjarðavegur	Vík	Stöðvarfjörður, Grenimelur	0,00	12,44	12,44	213	269	167	967
96	09	Suðurfjarðavegur	Stöðvarfjörður, Grenimelur	Stöðvarfjörður, Sel	0,00	1,25	1,25	637	737	506	291
96	10	Suðurfjarðavegur	Stöðvarfjörður, Sel	Kambanes/Heyklifsvvegur (9599)	0,00	9,69	9,69	218	298	157	771
96	11	Suðurfjarðavegur	Kambanes/Heyklifsvvegur (9599)	Breiðdalsvíkurvegur (97)	0,00	7,67	7,67	164	224	117	459
96	12	Suðurfjarðavegur	Breiðdalsvíkurvegur (97)	Hringvegur (1-u0)	0,00	0,22	0,22	301	411	215	24
Samtals vegur 96							59,12				5.888
97	01	Breiðdalsvíkurvegur	Hringvegur (1-u1)	Hafnarvegur Breiðdalsvík (960)	0,00	1,16	1,16	379	472	304	160
97	02	Breiðdalsvíkurvegur	Hafnarvegur Breiðdalsvík (960)	Suðurfjarðavegur (96)	0,00	0,92	0,92	522	726	375	175
Samtals vegur 97							2,08				336

Umferðartölur 2005

Vegnr	Kaflnr	Vegheiti	Heiti upphafspunkts	Heiti endapunkts	Bst	Est	Lengd	ÁDU	SDU	VDU	Eknir þ. km
98	01	Djúpavogsvegur	Hringvegur (1-u7)	Djúpivogur, Borgarland	0,00	0,78	0,78	256	370	185	73
98	02	Djúpavogsvegur		Hafnarsvæði Gleðivík	0,00	1,71	1,71	869	1172	649	542
Samtals vegur 98							2,49				615
99	01	Hafnarvegur	Hringvegur (1-v7)	Höfn, Vesturbraut	0,00	3,75	3,75	1184	1591	900	1.621
99	02	Hafnarvegur		Höfn, Víkurbraut	0,00	0,49	0,49	3054	4045	2321	546
99	03	Hafnarvegur		Hafnarsvæði á Álaugarey	0,00	1,12	1,12	3054	4045	2321	1.248
Samtals vegur 99							5,36				3.415
201	01	Vallavegur	Hringvegur (1) vestan Brúarár	Hringvegur (1) austan Brunnár	0,00	3,59	3,59	18	28	12	24
202	01	Prestsbakkavegur	Hringvegur (1-a4)	Prestsbakki	0,00	2,65	2,65	2	3	1	2
204	01	Meðallandsvegur	Hringvegur (1-a6)	Fossar	0,00	12,92	12,92	133	207	83	627
204	02	Meðallandsvegur		Syðri-Fljótavegur (2128)	0,00	12,03	12,03	40	61	26	176
204	03	Meðallandsvegur		Langholt	0,00	8,26	8,26	12	22	9	36
204	04	Meðallandsvegur		Melhóll	0,00	8,53	8,53	8	14	3	25
204	05	Meðallandsvegur		Hringvegur (1-a8)	0,00	11,47	11,47	16	25	10	67
Samtals vegur 204							53,21				931
205	01	Klausturvegur	Hringvegur (1-a6)	Klaustur, slitlagsendi	0,00	1,35	1,35	846	1401	479	417
206	01	Holtsvegur	Hringvegur (1-a6)	Hunkubakkar	0,00	1,10	1,10	23	53	10	9
F206	02	Lakavegur	Hunkubakkar	Lakagígavegur (F207)	0,00	34,20	34,20	7	19	1	87
F206	03	Lakavegur	Lakagígavegur (F207)	Laki, bifreiðastæði	0,00	14,28	14,28	2	5	0	10
Samtals vegur F206							48,48				98
F207	01	Lakagígavegur	Laki, bifreiðastæði	Lakavegur (F206), austan Blágils	0,00	26,23	26,23	2	5	0	19
208	00	Skaftártunguvegur	Hringvegur (1-a8)	Hrífunesvegur (209)	0,00	5,01	5,01	87	147	50	159
208	01	Skaftártunguvegur		Skaftárdalsvegur (2176)	0,00	11,21	11,21	68	114	39	278
Samtals vegur 208							16,22				437

Umferðartölur 2005

Vegnr	Kaflnr	Vegheiti	Heiti upphafspunkts	Heiti endapunkts	Bst	Est	Lengd	ÁDU	SDU	VDU	Eknir þ. km
F208	02	Fjallabaksleið nyrðri	Skaftárdalsvegur (2176)	Eldgjárvegur (F223)	0,00	27,16	27,16	25	48	16	248
F208	03	Fjallabaksleið nyrðri	Eldgjárvegur (F223)	Jökulgilskvísl	0,00	27,86	27,86	22	42	9	224
F208	04	Fjallabaksleið nyrðri	Jökulgilskvísl	Landmannalaugavegur (F224)	0,00	2,31	2,31	22	42	9	19
Samtals vegur F208							57,33				490
208	05	Fjallabaksleið nyrðri	Landmannalaugavegur (F224)	Landmannaleið (F225)	0,00	3,87	3,87	49	95	19	69
208	06	Fjallabaksleið nyrðri	Landmannaleið (F225)	Sprengisandsleið (26) við Sigöldu	0,00	26,84	26,84	32	61	11	313
Samtals vegur 208							30,71				383
209	01	Hrífunesvegur	Hringvegur (1-a9)	Hrífunes	0,00	6,48	6,48	25	43	15	59
209	02	Hrífunesvegur	Hrífunes	Skaftártunguvegur (208)	0,00	5,95	5,95	85	144	49	185
Samtals vegur 209							12,43				244
210	01	Ljótastaðavegur	Skaftártunguvegur (208)	Snæbýli	0,00	6,05	6,05	30	51	18	66
F210	02	Fjallabaksleið syðri	Snæbýli	Álftavatnskrókur (F233)	0,00	19,10	19,10	2	5	0	14
F210	03	Fjallabaksleið syðri	Álftavatnskrókur (F233)	Öldufellsleið (F232)	0,00	4,04	4,04	2	5	0	3
F210	04	Fjallabaksleið syðri	Öldufellsleið (F232)	Emstruleið (F261) Hvanngil	0,00	21,26	21,26	3	8	0	23
F210	05	Fjallabaksleið syðri	Emstruleið (F261) Hvanngil	Hrafninnusker Laufafell	0,00	23,07	23,07	2	5	0	17
F210	06	Fjallabaksleið syðri	Hrafninnusker Laufafell	Hungursfit	0,00	11,79	11,79	7	18	5	30
F210	07	Fjallabaksleið syðri	Hungursfit	Rangárvallavegur (264)	0,00	28,97	28,97	16	32	9	169
Samtals vegur F210							108,23				256
211	01	Álftaversvegur	Hringvegur (1-b0)	Hryggjavegur (212) Þykkvabæjarkl.	0,00	7,50	7,50	34	53	21	93
212	01	Hryggjavegur	Álftaversvegur (211)	Álftaversvegur (211) Þykkvabæjarkl.	0,00	8,45	8,45	17	26	11	52
214	01	Kerlingardalsvegur	Hringvegur (1-b2)	Höfðabrekkuvegur (2202)	0,00	0,20	0,20	50	92	23	4
214	02	Kerlingardalsvegur	Höfðabrekkuvegur (2202)	Kerlingardalur	0,00	2,45	2,45	35	64	16	31
Samtals vegur 214							2,65				35
215	01	Reynishverfisvegur	Hringvegur (1-b4)	Presthús	0,00	4,61	4,61	232	300	167	390

Umferðartölur 2005

Vegnr	Kaflnr	Vegheiti	Heiti upphafspunkts	Heiti endapunkts	Bst	Est	Lengd	ÁDU	SDU	VDU	Eknir þ. km
215	02	Reynishverfisvegur	Presthús	Reynisfjara, bílastæði	0,00	1,29	1,29	150	195	108	71
Samtals vegur 215							5,90				461
218	01	Dyrhólavegur	Hringvegur (1-b5)	Dyrhólavegur 2 (2253)	0,00	1,95	1,95	226	374	128	161
218	02	Dyrhólavegur	Dyrhólavegur 2 (2253)	Dyrhólaey	0,00	4,30	4,30	144	294	35	226
Samtals vegur 218							6,25				387
219	01	Péturseyjarvegur	Hringvegur (1) vestan Klifanda	Hringvegur (1)	0,00	4,04	4,04	38	77	9	56
221	01	Sólheimajökulsvegur	Hringvegur (1-b5)	Sólheimajökull	0,00	4,17	4,17	28	74	5	43
222	01	Mýrdalsjökulsvegur	Hringvegur (1-b5)	Ytri-Sólheimavegur 1 (2286)	0,00	1,20	1,20	24	63	5	11
222	02	Mýrdalsjökulsvegur	Ytri-Sólheimavegur 1 (2286)	Mýrdalsjökull	0,00	9,02	9,02	11	26	1	36
Samtals vegur 222							10,22				47
F223	01	Eldgjárvegur	Fjallabaksleið nyrðri (F208)	Eldgjá	0,00	1,60	1,60	8	18	3	5
F224	01	Landmannalaugavegur	Fjallabaksleið nyrðri (F208)	Landmannalaugar	0,00	2,40	2,40	35	73	13	31
F225	01	Landmannaleið	Landvegur (26)	Fjallabaksleið nyrðri (208)	0,00	41,22	41,22	19	35	8	286
F228	01	Veiðivatnaleið	Sprengisandsleið (26)	Veiðivatnaskáli	0,00	20,95	20,95	19	35	8	145
F229	01	Jökulheimaleið	Veiðivatnaleið (F228)	Jökulheimar	0,00	35,77	35,77	3	5	1	39
F232	01	Öldufellsleið	Hrífunesvegur (209)	Fjallabaksleið syðri (F210)	0,00	35,83	35,83	1	3	0	13
F233	01	Álftavatnskrókur	Fjallabaksleið nyrðri (F208)	Fjallabaksleið syðri (F210)	0,00	20,94	20,94	1	3	0	8
F235	01	Langisjór	Fjallabaksleið nyrðri (F208)	Langisjór	0,00	22,56	22,56	1	3	0	8
238	01	Fellavegur	Dalavegur (22)	Dalavegur (22) nálægt flugstöð	0,00	2,23	2,23	163	190	157	133
239	01	Eldfellsvegur	Fellavegur (238)	Bílastæði ofan Viðlagafjöru	0,00	2,97	2,97	163	190	157	177

Umferðartölur 2005

Vegnr	Kaflnr	Vegheiti	Heiti upphafspunkts	Heiti endapunkts	Bst	Est	Lengd	ÁDU	SDU	VDU	Eknir þ. km
240	01	Stórhöfðavegur	Dalavegur (22)	Vegamót að Friðarhöfn	0,00	0,40	0,40	2971	3387	2833	434
240	02	Stórhöfðavegur	Vegamót að Friðarhöfn	Stórhöfðaviti	0,00	6,53	6,53	778	886	741	1.854
Samtals vegur 240							6,93				2.288
242	01	Raufarfellsvegur	Hringvegur (1) við Kaldaklifsá	Hringvegur (1) við Svaðbælisá	0,00	4,41	4,41	31	40	22	50
243	01	Leirnavegur	Hringvegur (1) við Svaðbælisá	Hringvegur (1) við Steina	0,00	6,43	6,43	17	22	12	40
245	01	Hverfisvegur	Hringvegur (1) við Holt	Hringvegur (1) við Írá	0,00	3,59	3,59	29	38	21	38
246	01	Skálavegur	Hringvegur (1) vestan Holtsár	Hringvegur (1) austan Hvamms	0,00	5,42	5,42	47	80	25	93
247	01	Sandhólmavegur	Hringvegur (1) við Hvamm	Hringvegur (1) við Heimaland	0,00	10,55	10,55	30	50	24	116
248	01	Merkurvegur	Þórsmerkurvegur (249)	Stóra-Mörk	0,00	3,46	3,46	9	23	9	11
249	01	Þórsmerkurvegur	Hringvegur (1-b8)	Merkurvegur (248)	0,00	5,34	5,34	121	264	30	236
F249	02	Þórsmerkurvegur	Merkurvegur (248)	Jökultungur	0,00	16,50	16,50	55	125	13	331
F249	03	Þórsmerkurvegur	Jökultungur	Bílastæði gegnt Langadal	0,00	7,95	7,95	28	66	7	81
Samtals vegur F249							24,45				412
250	01	Dímonarvegur	Hringvegur (1-b9)	Fljótshlíðarvegur (261)	0,00	12,10	12,10	41	70	22	181
251	01	Hólmabæjavegur	Hringvegur (1)	Grenstangavegur (2433)	0,00	6,36	6,36	40	68	21	93
251	02	Hólmabæjavegur	Grenstangavegur (2433)	Bakkavegur (253)	0,00	4,29	4,29	50	85	27	78
Samtals vegur 251							10,65				171
252	02	Landeyjavegur	Bakkavegur (253)	Kanastaðir	0,00	3,54	3,54	191	244	138	247
252	03	Landeyjavegur	Kanastaðir	Akureyjarvegur (255)	0,00	8,99	8,99	149	196	105	489
252	04	Landeyjavegur	Akureyjarvegur (255)	Grímsstaðavegur (2549)	0,00	7,24	7,24	185	248	134	489
252	05	Landeyjavegur	Grímsstaðavegur (2549)	Ártúnsvegur (2699)	0,00	8,65	8,65	55	71	40	174
252	06	Landeyjavegur	Ártúnsvegur (2699)	Hringvegur (1-c0)	0,00	9,87	9,87	55	71	40	198
Samtals vegur 252							38,29				1.596

Umferðartölur 2005

Vegnr	Kaflnr	Vegheiti	Heiti upphafspunkts	Heiti endapunkts	Bst	Est	Lengd	ÁDU	SDU	VDU	Eknir þ. km
253	01	Bakkavegur	Hringvegur (1)	Landeyjavegur (252)	0,00	8,23	8,23	254	329	183	763
253	02	Bakkavegur	Landeyjavegur (252)	Bakkaflugvöllur	0,00	9,22	9,22	127	165	92	427
Samtals vegur 253							17,45				1.190
255	01	Akureyjarvegur	Hringvegur (1-c0)	Landeyjavegur (252)	0,00	10,89	10,89	121	184	88	481
261	01	Fljótshlíðarvegur	Hringvegur (1-c1)	Hvolsvöllur, Öldubakki	0,00	0,71	0,71	1673	2025	1541	434
261	02	Fljótshlíðarvegur	Hvolsvöllur, Öldubakki	Hlíðarendi	0,00	13,75	13,75	730	945	526	3.664
261	03	Fljótshlíðarvegur	Hlíðarendi	Dímonarvegur (250)	0,00	3,27	3,27	139	195	98	166
261	04	Fljótshlíðarvegur	Dímonarvegur (250)	Fljótisdalsvegur (2631)	0,00	7,72	7,72	70	143	17	197
Samtals vegur 261							25,45				4.460
F261	05	Emstruleið	Fljótisdalsvegur (2631)	Hungursfit	0,00	23,24	23,24	2	5	0	17
F261	06	Emstruleið	Hungursfit	Fjallabaksleið syðri (F210) Hvanngil	0,00	14,06	14,06	2	5	0	10
Samtals vegur F261							37,30				27
262	01	Vallarvegur	Fljótshlíðarvegur (261)	Markarskarð	0,00	5,26	5,26	336	448	225	645
264	01	Rangárvallavegur	Hringvegur (1-c2)	Keldnavegur (2734)	0,00	11,48	11,48	58	75	42	243
264	02	Rangárvallavegur	Keldnavegur (2734)	Þingskálavegur (268)	0,00	9,70	9,70	25	38	13	89
264	03	Rangárvallavegur	Þingskálavegur (268)	Hringvegur (1-c3)	0,00	6,65	6,65	316	409	228	767
Samtals vegur 264							27,83				1.099
266	01	Oddavegur	Hringvegur (1-c3)	Oddavegur (2716)	0,00	4,29	4,29	78	101	56	122
267	01	Selalækjarvegur	Hringvegur (1-c3)	Selalækur 2	0,00	2,44	2,44	24	32	21	21
268	01	Þingskálavegur	Rangárvallavegur (264)	Þingskálar	0,00	8,75	8,75	59	88	29	188
268	02	Þingskálavegur	Þingskálar	Haukadalur	0,00	12,50	12,50	26	38	13	119
268	03	Þingskálavegur	Haukadalur	Landvegur (26)	0,00	8,91	8,91	22	33	11	72
Samtals vegur 268							30,16				379

Umferðartölur 2005

Vegnr	Kaflnr	Vegheiti	Heiti upphafspunkts	Heiti endapunkts	Bst	Est	Lengd	ÁDU	SDU	VDU	Eknir þ. km
271	01	Árbæjarvegur	Hringvegur (1-c5)	Bjallavegur (272)	0,00	10,11	10,11	146	189	105	539
271	02	Árbæjarvegur	Bjallavegur (272)	Landvegur (26)	0,00	2,40	2,40	79	95	72	69
Samtals vegur 271							12,51				608
272	01	Bjallavegur	Árbæjarvegur (271)	Landvegur (26)	0,00	8,65	8,65	96	118	84	303
273	01	Bugavegur	Hringvegur (1-c5)	Vetleifsholt	0,00	5,32	5,32	58	71	52	113
275	01	Ásvegur	Hringvegur (1-c8)	Sandhólaferja	0,00	11,87	11,87	154	190	135	667
275	02	Ásvegur	Sandhólaferja	Þykkvabæjarvegur (25)	0,00	12,74	12,74	34	45	25	158
275	04	Ásvegur	Þykkvabæjarvegur (25)	Hraukur	0,00	2,67	2,67	182	236	131	177
Samtals vegur 275							27,28				1.003
281	01	Sumarliðabæjavegur	Hringvegur (1)	Landvegur (26)	0,00	5,60	5,60	28	50	11	57
282	01	Ásmundarstaðavegur	Hringvegur (1-c8)	Ásmundarstaðir 2	0,00	3,12	3,12	30	38	31	34
284	01	Heiðarvegur	Hringvegur (1-c8)	Hagabraut (286)	0,00	10,59	10,59	70	91	51	271
286	01	Hagabraut	Landvegur (26)	Hagi	0,00	9,37	9,37	71	92	51	243
286	02	Hagabraut	Hagi	Landvegur (26)	0,00	10,15	10,15	52	68	38	193
Samtals vegur 286							19,52				435
288	01	Kálfholtsvegur	Hringvegur (1) hjá Einbúa	Hringvegur (1) á Lónsheiði	0,00	6,91	6,91	53	68	38	134
302	01	Urriðafossvegur	Hringvegur (1-d1)	Villingaholtsvegur (305)	0,00	7,55	7,55	67	78	55	185
303	01	Ölvisholtsvegur	Hringvegur (1-d2)	Ölvisholt 2	0,00	2,15	2,15	18	25	14	14
304	01	Oddgeirshólavegur	Hringvegur (1) hjá Hraungerði	Hringvegur (1) nálægt Túni	0,00	13,20	13,20	133	154	108	641
305	01	Villingaholtsvegur	Hringvegur (1-d2)	Urriðafossvegur (302)	0,00	9,65	9,65	258	300	212	909
305	02	Villingaholtsvegur	Urriðafossvegur (302)	Fljótshólar	0,00	12,74	12,74	78	91	64	363
305	03	Villingaholtsvegur	Fljótshólar	Gaulverjabæjarvegur (33)	0,00	6,63	6,63	70	81	57	169

Umferðartölur 2005

Vegnr	Kaflnr	Vegheiti	Heiti upphafspunkts	Heiti endapunkts	Bst	Est	Lengd	ÁDU	SDU	VDU	Eknir þ. km
Samtals vegur 305							29,02				1.441
308	01	Hamarsvegur	Gaulverjabæjarvegur (33)	Villingaholtsvegur (305)	0,00	10,81	10,81	64	74	52	253
309	01	Kolsholtsvegur	Villingaholtsvegur (305)	Kolsholtsvegur 3 (3214)	0,00	2,16	2,16	12	16	8	9
310	01	Votmúlavegur	Eyrarbakkevegur (34)	Gaulverjabæjarvegur (33)	0,00	5,25	5,25	179	209	146	343
311	01	Önundarholtsvegur	Gaulverjabæjarvegur (33)	Villingaholtsvegur (305)	0,00	4,90	4,90	69	80	57	123
312	01	Vorsabæjarvegur í Flóa	Gaulverjabæjarvegur (33)	Hamarsvegur (308)	0,00	5,25	5,25	41	47	33	79
314	01	Holtsvegur	Gaulverjabæjarvegur (33)	Stokkseyri Pálsbær	0,00	9,52	9,52	51	63	45	177
314	02	Holtsvegur	Stokkseyri Pálsbær	Gaulverjabæjarvegur (33)	0,00	0,33	0,33	909	1101	798	109
Samtals vegur 314							9,85				287
316	01	Kaldaðarnesvegur	Eyrarbakkevegur (34)	Litlu-Sandvíkurvegur (3101)	0,00	0,61	0,61	125	151	108	28
321	01	Skeiðháholtsvegur	Skeiðavegur (30)	Skeiðhólt	0,00	2,70	2,70	99	136	81	98
322	01	Ólafsvallavegur	Skeiðavegur (30)	Ólafsvellir	0,00	2,69	2,69	6	11	4	6
324	01	Vorsabæjarvegur	Skeiðavegur (30)	Skálholtsvegur (31)	0,00	7,76	7,76	14	22	7	40
325	01	Gnúpverjavegur	Þjórsárdalsvegur (32) við Kálfá	Þjórsárdalsvegur (32) við Þverá	0,00	10,37	10,37	50	80	31	189
326	01	Hælsvegur	Gnúpverjavegur (325)	Steinsholt	0,00	3,31	3,31	14	19	7	17
327	01	Stangarvegur	Þjórsárdalsvegur (32) austan Fossár	Þjórsárdalsvegur (32)	0,00	11,03	11,03	30	58	11	121
328	01	Stóra-Núpsvegur	Þjórsárdalsvegur (32)	Gnúpverjavegur (325)	0,00	2,39	2,39	8	16	5	7
329	01	Mástunguvegur	Gnúpverjavegur (325)	Laxárdalur 2	0,00	8,10	8,10	54	87	33	160
333	01	Haukadalsvegur	Biskupstungnabraut (35)	Haukadalskirkja	0,00	2,11	2,11	20	30	11	15
F333	02	Haukadalsvegur	Haukadalskirkja	Skjaldbreiðarvegur (F338)	0,00	10,10	10,10	1	3	0	4

Umferðartölur 2005

Vegnr	Kaflnr	Vegheiti	Heiti upphafspunkts	Heiti endapunkts	Bst	Est	Lengd	ÁDU	SDU	VDU	Eknir þ. km
334	01	Gullfossvegur	Biskupstungnabraut (35)	Gullfoss, bílastæði	0,00	0,72	0,72	287	529	134	75
F335	01	Hagavatnsvegur	Kjalvegur (35)	Hagavatn, sæluhús	0,00	14,44	14,44	2	5	0	11
336	01	Skálpanesvegur	Kjalvegur (35)	Langjökull, skáli	0,00	7,97	7,97	2	5	0	6
337	01	Hlöðuvallavegur	Laugarvatnsvegur (37)	Miðdalskirkjuvegur (3729)	0,00	0,64	0,64	21	34	13	5
F337	02	Hlöðuvallavegur	Miðdalskirkjuvegur (3729)	Skjaldbreiðarvegur (F338)	0,00	31,92	31,92	1	3	0	12
F338	01	Skjaldbreiðarvegur	Kjalvegur (35)	Hlöðuvallavegur (F337)	0,00	25,69	25,69	2	5	0	19
F338	02	Skjaldbreiðarvegur	Hlöðuvallavegur (F337)	Kaldadalsvegur (550)	0,00	23,13	23,13	3	8	0	25
			Samtals vegur F338				48,82				44
340	01	Auðsholtsvegur	Hrunamannvegur (30)	Auðsholt 4	0,00	10,83	10,83	121	177	84	478
341	01	Langholtsvegur	Hrunamannvegur (30)	Auðsholtsvegur (340)	0,00	7,68	7,68	183	266	126	513
343	01	Álfsstétt	Eyrbakkavegur (34)	Eyrbakki, Túngata eystri endi	0,00	0,30	0,30	1621	1842	1553	177
343	02	Álfsstétt	Eyrbakki, Túngata eystri endi	Eyrbakki, Túngata vestri endi	0,00	1,51	1,51	835	949	799	460
343	03	Álfsstétt	Eyrbakki, Túngata vestri endi	Eyrbakkavegur (34)	0,00	0,25	0,25	423	490	408	39
			Samtals vegur 343				2,06				676
344	01	Hrunavegur	Hrunamannvegur (30) við Flúðir	Hrunamannvegur (30) við Kirkjuskarð	0,00	7,74	7,74	84	121	57	237
345	01	Kaldbaksvegur	Hrunavegur (344)	Þverspynuvegur (3456)	0,00	2,63	2,63	31	51	15	30
F347	01	Kerlingarfjallavegur	Kjalvegur (35)	Kerlingarfjöll, skálar	0,00	10,50	10,50	11	31	2	42
350	01	Grafningsvegur neðri	Biskupstungnabraut (35)	Grafningsvegur efri (360)	0,00	12,08	12,08	78	127	43	344
351	01	Búrfellsvegur	Þingvallavegur (36)	Biskupstungnabraut (35)	0,00	9,32	9,32	212	344	118	721
354	01	Sólheimavegur	Biskupstungnabraut (35)	Sólheimar	0,00	8,96	8,96	299	412	204	978
354	02	Sólheimavegur	Sólheimar	Biskupstungnabraut (35)	0,00	5,93	5,93	130	195	93	281

Umferðartölur 2005

Vegnr	Kaflnr	Vegheiti	Heiti upphafspunkts	Heiti endapunkts	Bst	Est	Lengd	ÁDU	SDU	VDU	Eknir þ. km
							14,89				1.259
355	01	Reykjavegur	Biskupstungnabraut (35)	Laugarvatnsvegur (37)	0,00	8,20	8,20	142	227	86	425
356	01	Tjarnarvegur	Biskupstungnabraut (35)	Reykjavegur (355)	0,00	8,96	8,96	15	30	6	49
358	01	Einholtsgvegur	Bræðratunguvegur (359)	Drumboddsstaðavegur (3683)	0,00	6,29	6,29	49	71	33	112
358	02	Einholtsgvegur	Drumboddsstaðavegur (3683)	Hrunamannavegur (30)	0,00	7,52	7,52	69	99	47	189
							13,81				302
359	01	Bræðratunguvegur	Hrunamannavegur (30)	Biskupstungnabraut (35)	3,59	8,05	4,46	78	113	53	127
360	01	Grafningsvegur efri	Þingvallavegur (36)	Grafningsvegur neðri (350)	0,00	1,78	1,78	138	225	77	90
360	02	Grafningsvegur efri	Grafningsvegur neðri (350)	Nesjavellir	0,00	12,50	12,50	141	229	78	643
360	03	Grafningsvegur efri	Nesjavellir	Þingvallavegur (36)	0,00	12,42	12,42	158	257	88	716
							26,70				1.449
361	01	Vallavegur	Þingvallavegur (36), Hallstígur	Þingvallavegur (36), Þjónustumiðstöð	0,00	8,97	8,97	186	334	77	609
362	01	Efrivallavegur	Vallavegur (361)	Vegamót að Þingvallabæ	0,00	1,55	1,55	222	400	92	126
363	01	Valhallarvegur	Vallavegur (361)	Valhöll	0,00	0,51	0,51	152	275	63	28
364	01	Eyjavegur	Laugarvatnsvegur (37)	Úteyjarvegur 1 (3699)	0,00	2,05	2,05	165	275	126	123
365	01	Lyngdalsheiðarvegur	Laugarvatnsvegur (37)	Þingvallavegur (36)	0,00	15,81	15,81	244	498	59	1.408
366	01	Böðmódsstaðavegur	Laugarvatnsvegur (37)	Böðmódsstaðir 2	0,00	2,35	2,35	126	142	233	108
374	01	Hvammisvegur	Hringvegur (1) við Kögunarhól	Hringvegur (1) vestan Kotstrandar	0,00	7,54	7,54	183	213	151	504
375	01	Arnarbælisvegur	Hringvegur (1-d6)	Auðsholt í Ölfusi	0,00	2,62	2,62	33	42	27	32
376	01	Breiðamörk	Hringvegur (1-d8) við Hveragerði	Skólamörk, Hveragerði	0,00	0,79	0,79	2980	3577	2551	859
376	02	Breiðamörk	Skólamörk, Hveragerði	Gufudalur, golfvöllur	0,00	1,75	1,75	828	1006	731	529

Umferðartölur 2005

Vegnr	Kaflnr	Vegheiti	Heiti upphafspunkts	Heiti endapunkts	Bst	Est	Lengd	ÁDU	SDU	VDU	Eknir þ. km
			Samtals vegur 376				2,54				1.388
377	01	Reykjavegur Hveragerði	Breiðamörk (376)	Reykjamörk, um Austurmörk	0,00	0,24	0,24	1162	1409	1024	102
377	02	Reykjavegur Hveragerði	Austurmörk, um Reykjamörk	Vegamót við garðyrkjuskóla	0,00	1,05	1,05	387	471	341	148
			Samtals vegur 377				1,29				250
378	01	Hamragilsvegur	Hringvegur (1-d8) vestan Hveradala	Skíðasvæði í Hamragili, bílastæðaendi	0,00	3,10	3,10	61	29	108	69
379	01	Hafnarvegur Þorlákshöfn	Þorlákshafnarvegur (38)	Ferjuhöfn	0,00	0,20	0,20	1145	1389	1008	84
405	01	Sviðholtsvegur	Álftanesvegur (415)	Hákotsvör um Bakkaveg	0,00	1,30	1,30	1570	1519	1538	745
407	01	Bláfjallaleið	Bláfjallavegur (417)	Bílfreiðastæði, Bláfjallaskáli	0,00	3,45	3,45	293	134	451	369
408	01	Heiðmerkurvegur	Hringvegur (1-e2)	Ellidavatnsvegur (410)	0,00	13,68	13,68	231	290	177	1.153
410	01	Ellidavatnsvegur	Breiðholtsbraut (413)	Vífilsstaðavegur (412)	0,00	5,55	5,55	2700	2852	2605	5.470
410	02	Ellidavatnsvegur	Vífilsstaðavegur (412)	Reykjanesbraut (41)	0,00	5,51	5,51	1071	1233	932	2.154
			Samtals vegur 410				11,06				7.623
411	02	Arnarnesvegur	Hegranes	Hafnarfjarðarvegur (40), miðja brúar	0,00	0,18	0,18	6625	6159	7230	435
411	03	Arnarnesvegur	Hafnarfjarðarvegur (40), miðja brúar	Bæjarbraut	0,00	0,40	0,40	13388	13260	13080	1.955
411	04	Arnarnesvegur	Bæjarbraut	Reykjanesbraut (41)	0,00	1,03	1,03	6739	6859	6691	2.534
411	05	Arnarnesvegur	Reykjanesbraut (41)	Leirdalur	0,00	0,20	0,20	811	801	796	59
			Samtals vegur 411				1,81				4.983
412	00	Vífilsstaðavegur	Hafnarsvæði	Hafnarfjarðarvegur (40)	0,15	0,65	0,50	4546	4557	4194	830
412	01	Vífilsstaðavegur	Hafnarfjarðarvegur (40)	Reykjanesbraut (41)	0,00	1,92	1,92	8086	8097	7656	5.667
412	02	Vífilsstaðavegur	Reykjanesbraut (41)	Ellidavatnsvegur (410)	0,00	0,82	0,82	1954	2048	1786	585
			Samtals vegur 412				3,24				7.081
413	01	Breiðholtsbraut	Hringvegur (1-e3)	Jaðarsel	0,00	3,00	3,00	10512	11248	9535	11.511
413	02	Breiðholtsbraut	Jaðarsel	Reykjanesbraut (41)	0,00	1,48	1,48	26150	26351	25258	14.126

Umferðartölur 2005

Vegnr	Kaflnr	Vegheiti	Heiti upphafspunkts	Heiti endapunkts	Bst	Est	Lengd	ÁDU	SDU	VDU	Eknir þ. km
413	03	Breiðholtsbraut	Reykjanesbraut (41)	Hafnarfjarðarvegur (40)	0,00	2,95	2,95	16098	16222	15550	17.334
Samtals vegur 413							7,43				42.970
414	01	Flugvallarvegur Reykjavík	Nesbraut (49)	Reykjavíkflugvöllur	0,00	1,06	1,06	6350	6399	6133	2.457
415	02	Álftanesvegur	Reykjanesbraut (41) í Molduhrauni	Hafnarfjarðarvegur (40), miðeyja	0,00	0,29	0,29	3482	3524	3309	369
415	04	Álftanesvegur	Hafnarfjarðarvegur (40), miðeyja	Bessastaðavegur (416)	0,00	4,05	4,05	4473	4524	4251	6.612
415	05	Álftanesvegur	Bessastaðavegur (416)	Jörfavegur	0,00	0,91	0,91	2287	2212	2242	760
Samtals vegur 415							5,25				7.740
416	01	Bessastaðavegur	Álftanesvegur (415)	Bessastaðir	0,00	0,82	0,82	304	304	296	91
417	01	Bláfjallavegur	Hringvegur (1-e1)	Bláfjallaleið (407)	0,00	8,40	8,40	297	134	467	911
417	02	Bláfjallavegur	Bláfjallaleið (407)	Krýsuvíkurvegur (42)	0,00	17,72	17,72	231	291	179	1.494
Samtals vegur 417							26,12				2.405
418	01	Bústaðavegur	Hafnarfjarðarvegur (40)	Nesbraut (49)	0,00	1,75	1,75	35125	35394	33927	22.436
419	01	Höfðabakki	Reykjanesbraut (41)	Nesbraut (49)	0,00	2,40	2,40	19450	19650	19071	17.038
419	02	Höfðabakki	Nesbraut (49)	Hallsvegur (432)	0,00	2,10	2,10	28350	28623	27798	21.730
Samtals vegur 419							4,50				38.768
420	01	Vatnsleysustrandarvegur	hringtorg (vegur að Keili)	Vogavegur (421)	0,00	11,32	11,32	260	291	238	1.074
421	01	Vogavegur	Reykjanesbraut (41)	Vogar, Vatnsleysustrandarvegur (420)	0,00	1,49	1,49	1042	1166	953	567
421	02	Vogavegur	Vogar, Vatnsleysustrandarvegur (420)	Vogar, hafnargarður	0,00	0,78	0,78	903	975	814	257
Samtals vegur 421							2,27				824
423	01	Miðnesheiðarvegur	Garðskagavegur (45)	Sandgerðisvegur (429)	0,00	1,66	1,66	1300	1251	1369	788
424	01	Keflavíkurvegur	Reykjanesbraut (41) um Flugvallaveg	Keflavík, Njarðarbraut	0,00	1,79	1,79	500	540	451	327
424	02	Keflavíkurvegur	Keflavík, Njarðarbraut	Hafnarsvæði, Hrannargata	0,00	0,66	0,66	12209	13176	10974	2.941

Umferðartölur 2005

Vegnr	Kaflar	Vegheiti	Heiti upphafspunkts	Heiti endapunkts	Bst	Est	Lengd	ÁDU	SDU	VDU	Eknir þ. km
			Samtals vegur 424				2,45				3.268
425	01	Nesvegur	Hafnir Kirkjuvogur, Hafnavegur (44)	Reykjanesvitavegur (443)	0,00	11,92	11,92	132	149	117	574
425	02	Nesvegur	Reykjanesvitavegur (443)	Grindavíkurvegur (43)	0,00	14,62	14,62	269	305	235	1.435
			Samtals vegur 425				26,54				2.010
426	01	Bláalónsvegur	Grindavíkurvegur (43)	Bláa lónið	0,00	2,35	2,35	312	366	265	268
426	02	Bláalónsvegur	Bláa lónið	Grindavík, Nesvegur (425)	0,00	4,75	4,75	10	18	4	17
			Samtals vegur 426				7,10				285
427	02	Suðurstrandarvegur	Grindavíkurvegur (43)	Grindavík, Hafnargata	0,00	0,57	0,57	1814	2003	1635	377
427	03	Suðurstrandarvegur	Grindavík, Hafnargata	Þórkötlustaðir	0,00	1,16	1,16	1350	1575	1170	572
427	04	Suðurstrandarvegur	Þórkötlustaðir	Ísólfskáli	0,00	6,75	6,75	102	141	87	251
427	05	Suðurstrandarvegur	Ísólfskáli	Krýsuvíkurvegur (42)	0,00	14,49	14,49	50	102	14	264
427	06	Suðurstrandarvegur	Krýsuvíkurvegur (42)	Sýslumörk (vegrist)	0,00	8,16	8,16	33	62	14	98
427	11	Suðurstrandarvegur	Sýslumörk (vegrist)	Selvogsvegur (3991)	0,00	15,33	15,33	43	90	11	241
427	12	Suðurstrandarvegur	Selvogsvegur (3991)	Hlíðarendi	0,00	12,61	12,61	49	101	14	226
427	13	Suðurstrandarvegur	Hlíðarendi	Þrengslavegur (39)	0,00	5,32	5,32	73	150	19	142
			Samtals vegur 427				64,39				2.171
428	01	Vigdísarvallavegur	Krýsuvíkurvegur (42) við Vatnsskarð	Suðurstrandarvegur (427) við Latfjall	0,00	21,00	21,00	10	22	3	77
429	01	Sandgerðisvegur	Reykjanesbraut (41)	Miðnesheiðarvegur (423)	0,00	2,11	2,11	1497	1524	1425	1.153
429	02	Sandgerðisvegur	Miðnesheiðarvegur (423)	Garðskagavegur (45), Suðurgata	0,00	4,32	4,32	2533	2580	2429	3.994
			Samtals vegur 429				6,43				5.147
430	01	Úlfarsfellsvegur	Hringvegur (1-f3)	Hafravatnsvegur (431)	0,00	4,53	4,53	315	351	279	521
431	01	Hafravatnsvegur	Hringvegur (1-e1)	Úlfarsfellsvegur (430)	0,00	9,36	9,36	341	438	247	1.165
431	02	Hafravatnsvegur	Úlfarsfellsvegur (430)	Hringvegur (1)	0,00	3,45	3,45	4668	5138	4239	5.878
			Samtals vegur 431				12,81				7.043
432	01	Hallsvegur	Hringvegur (1)	Höfðabakki (419)	1,64	2,50	0,86	5949	6251	5582	1.867

Umferðartölur 2005

Vegnr	Kaflnr	Vegheiti	Heiti upphafspunkts	Heiti endapunkts	Bst	Est	Lengd	ÁDU	SDU	VDU	Eknir þ. km
434	01	Skálafellsvegur	Þingvallavegur (36)	Skíðasvæði við Skálafell	0,00	4,00	4,00	54	24	84	79
435	01	Nesjavallaleið	Hafnratnsvegur (431)	Sýslumörk	0,00	10,56	10,56	231	375	128	890
435	02	Nesjavallaleið	Sýslumörk	Grafningsvegur efri (360)	0,00	12,21	12,21	231	375	128	1.029
Samtals vegur 435							22,77				1.920
443	01	Reykjanesvitavegur	Nesvegur	Reykjanesviti, bílastæði	0,00	3,28	3,28	64	88	39	77
453	01	Sundagarðar	Reykjanesbraut (41), Sæbraut	Eimskip	0,00	0,60	0,60	3553	3580	3432	778
454	01	Holtavegur	Reykjanesbraut (41), Sæbraut	Holtabakki	0,00	0,30	0,30	4633	4668	4475	507
458	01	Brautarholtsvegur	Hringvegur (1-f6)	Brautarholt 2	0,00	2,47	2,47	420	530	329	379
460	01	Eyrarfjallsvegur	Hvalfjarðarvegur (47) hjá Kiðafelli	Hvalfjarðarvegur (47) hjá Felli	0,00	11,16	11,16	58	82	39	236
461	01	Meðalfellsvegur	Hvalfjarðarvegur (47)	Kjósarskarðsvegur (48)	0,00	10,76	10,76	150	212	102	589
470	01	Fjarðarbraut	Hafnarfjarðarvegur (40)	Hafnarfjörður, Lækjargata	0,00	2,19	2,19	15926	15994	15486	12.730
470	02	Fjarðarbraut	Hafnarfjörður, Lækjargata	Krýsuvíkurvegur (42), hringtorg/Akurvellir	0,00	2,47	2,47	10500	10545	10210	9.466
Samtals vegur 470							4,66				22.197
501	01	Innrahólmsvegur	Innnesvegur	Kirkjuból	0,00	3,10	3,10	31	32	31	35
502	01	Svínadalsvegur	Hvalfjarðarvegur (47)	Dragavegur (520)	0,00	15,00	15,00	74	119	44	405
503	01	Innnesvegur	Akrafjallsvegur (51)	Akranes, Leynisbraut	0,00	3,23	3,23	757	812	685	892
503	02	Innnesvegur	Akranes, Leynisbraut	Akranes, Akranesvegur (509)	0,00	1,54	1,54	2914	3041	2875	1.638
Samtals vegur 503							4,77				2.530
504	01	Leirársveitarvegur	Hringvegur (1-g3)	Svínadalsvegur (502)	0,00	6,63	6,63	93	150	56	225
505	01	Melasveitarvegur	Hringvegur (1) hjá Skorholti	Hringvegur (1) hjá Belgsholti	0,00	11,68	11,68	56	82	36	239

Umferðartölur 2005

Vegnr	Kaflnr	Vegheiti	Heiti upphafspunkts	Heiti endapunkts	Bst	Est	Lengd	ÁDU	SDU	VDU	Eknir þ. km
506	01	Grundartangavegur	Hringvegur (1-g1)	Hafnarsvæði	0,00	2,46	2,46	757	812	685	680
507	01	Mófellsstaðavegur	Borgarfjarðarbraut (50)	Dragavegur (520)	0,00	6,72	6,72	68	110	41	167
508	01	Skorradalsvegur	Borgarfjarðarbraut (50)	Dragavegur (520)	0,00	5,84	5,84	178	277	115	379
508	02	Skorradalsvegur	Dragavegur (520)	Hvammur	0,00	5,72	5,72	186	291	120	388
508	03	Skorradalsvegur	Hvammur	Fitjar	0,00	12,60	12,60	187	298	111	860
Samtals vegur 508							24,16				1.628
F508	04	Skorradalsvegur	Fitjar	Uxahryggjavegur (52)	0,00	9,93	9,93	6	10	2	22
509	01	Akranesvegur	Akrafjallsvegur (51)	Akranes, Innnesvegur (503)	0,00	1,48	1,48	2830	3043	2850	1.529
509	02	Akranesvegur	Akranes, Innnesvegur (503)	Akranes	0,00	0,96	0,96	4319	4506	4261	1.513
Samtals vegur 509							2,44				3.042
510	01	Hvítárvallavegur	Hringvegur (1-g8)	Borgarfjarðarbraut (50)	0,00	10,02	10,02	66	103	42	241
511	01	Hvanneyrarvegur	Borgarfjarðarbraut (50)	Hvanneyri	0,00	2,47	2,47	318	420	238	287
512	01	Lundarreykjadalvegur	Borgarfjarðarbraut (50)	Uxahryggjavegur (52)	0,00	15,04	15,04	26	38	17	143
513	01	Bæjarsveitarvegur	Borgarfjarðarbraut (50)	Laugarholt	0,00	2,45	2,45	109	161	70	97
514	01	Hvítárbakkavegur	Bæjarsveitarvegur (513)	Hvítárbakki 3	0,00	3,75	3,75	28	44	15	38
515	01	Flókadalsvegur	Borgarfjarðarbraut (50) norðan Varmalækjar	Borgarfjarðarbraut (50) hjá Litlakroppi	0,00	14,64	14,64	29	42	19	155
517	01	Reykðælavegur	Borgarfjarðarbraut (50)	Reykholtsdalsvegur (519)	0,00	8,37	8,37	58	86	37	177
518	01	Hálsasveitarvegur	Borgarfjarðarbraut (50)	Reykholtsdalsvegur (519)	0,00	6,24	6,24	472	700	317	1.075
518	02	Hálsasveitarvegur	Reykholtsdalsvegur (519)	Hvítársíðuvegur (523)	0,00	13,59	13,59	293	434	191	1.453
518	03	Hálsasveitarvegur	Hvítársíðuvegur (523)	Kaldadalvegur (550)	0,00	11,43	11,43	181	277	118	755
518	04	Hálsasveitarvegur	Kaldadalvegur (550)	Hvítársíðuvegur (523)	0,00	17,21	17,21	88	136	58	553
Samtals vegur 518							48,47				3.836

Umferðartölur 2005

Vegnr	Kaflnr	Vegheiti	Heiti upphafspunkts	Heiti endapunkts	Bst	Est	Lengd	ÁDU	SDU	VDU	Eknir þ. km
519	01	Reykholtsdalsvegur	Hálsasveitarvegur (518) hjá Úlfsstöðum	Hálsasveitarvegur (518) hjá Stórasi	0,00	13,26	13,26	21	31	13	102
520	01	Dragavegur	Hvalfjarðarvegur (47)	Fellsvegur (5094)	0,00	14,52	14,52	150	303	48	795
520	02	Dragavegur	Fellsvegur (5094)	Skorradalsvegur (508)	0,00	5,30	5,30	101	205	33	195
520	03	Dragavegur	Skorradalsvegur (508)	Uxahryggjavegur (52)	0,00	4,34	4,34	101	205	33	160
Samtals vegur 520							24,16				1.150
522	01	Þverárhlíðarvegur	Borgarfjarðarbraut (50)	Hvítársíðuvegur (523)	0,00	0,84	0,84	97	144	63	30
522	02	Þverárhlíðarvegur	Hvítársíðuvegur (523)	Grjóthálsvegur (525)	0,00	7,65	7,65	61	90	39	170
522	03	Þverárhlíðarvegur	Grjóthálsvegur (525)	Borgarfjarðarbraut (50)	0,00	11,42	11,42	57	84	37	238
Samtals vegur 522							19,91				438
523	01	Hvítársíðuvegur	Þverárhlíðarvegur (522)	Sámsstaðir	0,00	10,33	10,33	64	95	41	241
523	02	Hvítársíðuvegur	Sámsstaðir	Sýslumörk, Hvítá	0,00	8,14	8,14	45	73	30	134
523	03	Hvítársíðuvegur	Sýslumörk, Hvítá	Hálsasveitarvegur (518)	0,00	0,45	0,45	123	190	79	20
Samtals vegur 523							18,92				395
524	01	Þverárvegur	Þverárhlíðarvegur (522)	Helgavatn	0,00	2,65	2,65	24	40	16	23
525	01	Grjóthálsvegur	Þverárhlíðarvegur (522)	Norðurárdalsvegur (528)	0,00	8,18	8,18	21	31	13	63
526	01	Stafholtsvegur	Borgarfjarðarbraut (50)	Svarfhóll	0,00	4,05	4,05	14	23	10	21
527	01	Varmalandsvegur	Borgarfjarðarbraut (50)	Varmaland, sundlaug	0,00	2,65	2,65	127	189	83	123
527	02	Varmalandsvegur	Varmaland, sundlaug	Norðurárdalsvegur (528)	0,00	11,29	11,29	18	25	10	74
Samtals vegur 527							13,94				197
528	01	Norðurárdalsvegur	Hringvegur (1)	Skarðshamrar	0,00	6,35	6,35	52	82	31	121
528	02	Norðurárdalsvegur	Skarðshamrar	Hringvegur (1)	0,00	10,11	10,11	14	24	8	52
Samtals vegur 528							16,46				172
530	01	Ferjubakkavegur	Hringvegur (1-g8)	Hvítárvallavegur (510)	0,00	5,55	5,55	88	130	57	178

Umferðartölur 2005

Vegnr	Kaflnr	Vegheiti	Heiti upphafspunkts	Heiti endapunkts	Bst	Est	Lengd	ÁDU	SDU	VDU	Eknir þ. km
531	01	Borgarbraut	Hringvegur (1)	Borgarnes, Egilsgata	0,00	1,00	1,00	5264	6139	4504	1.921
532	01	Þursstaðavegur	Snæfellsnesvegur (54)	Rauðanesvegur 3 (5333-01)	0,00	3,58	3,58	14	18	14	18
533	01	Álftaneshreppsvegur	Snæfellsnesvegur (54)	Álftanesvegur (534)	0,00	11,37	11,37	76	91	65	315
533	02	Álftaneshreppsvegur	Álftanesvegur (534)	Krossnes	0,00	8,37	8,37	31	39	27	95
533	03	Álftaneshreppsvegur	Krossnes	Snæfellsnesvegur (54)	0,00	11,00	11,00	67	81	57	269
			Samtals vegur 533				30,74				679
534	01	Álftanesvegur	Álftaneshreppsvegur (533)	Lambastaðavegur (5353)	0,00	2,42	2,42	19	22	16	17
535	01	Grímsstaðavegur	Snæfellsnesvegur (54)	Háhólsvegur (5373)	0,00	2,88	2,88	46	58	40	48
539	01	Hítardalsvegur	Snæfellsnesvegur (54)	Staðarhraunsvegur (5381)	0,00	6,83	6,83	53	64	45	132
539	02	Hítardalsvegur	Staðarhraunsvegur (5381)	Hítardalsvegur (5383)	0,00	6,16	6,16	25	36	16	56
539	03	Hítardalsvegur	Hítardalsvegur (5383)	Hítarvatn	0,00	9,70	9,70	16	27	8	57
			Samtals vegur 539				22,69				245
540	01	Hraunhreppsvegur	Snæfellsnesvegur (54)	Stóri Kálfalækur	0,00	8,42	8,42	22	26	19	68
540	02	Hraunhreppsvegur	Stóri Kálfalækur	Traðavegur (5394)	0,00	11,86	11,86	16	20	14	69
540	03	Hraunhreppsvegur	Traðavegur (5394)	Álftaneshreppsvegur (533)	0,00	13,41	13,41	33	40	28	162
			Samtals vegur 540				33,69				298
550	01	Kaldadalsvegur	Uxahryggjavegur (52)	Hálsasveitarvegur (518), Húsafell	0,00	40,00	40,00	24	65	5	350
551	01	Langjökulsvegur	Kaldadalsvegur (550)	Langjökulsbúðir	0,00	7,20	7,20	28	64	7	74
552	01	Barnafossvegur	Hálsasveitarvegur (518)	Barnafoss	0,00	0,17	0,17	25	39	16	2
553	01	Langavatnsvegur	Hringvegur (1-g9) hjá Svignaskarði	Þjónustuhús Iðju	0,00	0,85	0,85	109	230	22	34
553	02	Langavatnsvegur	Þjónustuhús Iðju	Sauðhús	0,00	7,65	7,65	18	38	2	50
553	03	Langavatnsvegur	Sauðhús	Langavatn	0,00	7,50	7,50	11	24	1	30
			Samtals vegur 553				16,00				114

Umferðartölur 2005

Vegnr	Kaflnr	Vegheiti	Heiti upphafspunkts	Heiti endapunkts	Bst	Est	Lengd	ÁDU	SDU	VDU	Eknir þ. km
555	01	Deildartunguvegur	Borgarfjarðarbraut (50)	Deildartunguhver	0,00	0,61	0,61	61	136	10	14
558	01	Berserkjahraunsvegur	Snæfellsnesvegur (54) n. Grákúlu	Snæfellsnesvegur (54) v. Hraunsfjarðar	0,00	10,34	10,34	16	30	5	60
566	01	Hítarnesvegur	Snæfellsnesvegur (54)	Jörfavegur (5606)	0,00	2,57	2,57	19	22	16	18
567	01	Kolviðarnesvegur	Snæfellsnesvegur (54)	Laugagerðisskóli	0,00	3,72	3,72	45	57	39	61
570	01	Jökulhálsleið	Útnesvegur (574) hjá Ólafsvík	Útnesvegur (574)	0,00	17,98	17,98	27	53	3	177
571	01	Ölkelduvegur	Snæfellsnesvegur (54)	Álftavatnsvegur (5704)	0,00	0,35	0,35	19	22	16	2
572	01	Dritvíkurvegur	Útnesvegur (574) í Beruvíkurhrauni	Djúpalón	0,00	2,09	2,09	18	35	1	14
573	01	Rifshafnarvegur	Útnesvegur (574)	Rifshöfn	0,00	0,58	0,58	631	753	563	134
574	01	Útnesvegur	Snæfellsnesvegur (54)	Arnarstapi	0,00	17,44	17,44	174	338	61	1.108
574	02	Útnesvegur	Arnarstapi	Malarríf	0,00	8,34	8,34	113	219	39	344
574	03	Útnesvegur	Malarríf	Beruvík	0,00	11,68	11,68	96	185	33	409
574	04	Útnesvegur	Beruvík	Hellissandur, Höskuldsbraut	0,00	15,45	15,45	95	184	33	536
574	06	Útnesvegur	Hellissandur, Höskuldsbraut	Rifshafnarvegur (573)	0,00	3,06	3,06	932	1086	827	1.041
574	07	Útnesvegur	Rifshafnarvegur (573)	Ólafsvík, vestri mörk þéttbýlis	0,00	5,10	5,10	935	1089	829	1.741
574	08	Útnesvegur	Ólafsvík, vestri mörk þéttbýlis	Ólafsvík, Norðurtangi	0,00	1,06	1,06	993	1184	884	384
574	09	Útnesvegur	Ólafsvík, Norðurtangi	Ólafsvík, Dalbraut	0,00	1,29	1,29	1965	2347	1753	925
574	10	Útnesvegur	Ólafsvík, Dalbraut	Snæfellsnesvegur (54)	0,00	4,12	4,12	480	605	348	722
			Samtals vegur 574				67,54				7.209
575	01	Tunguvegur	Snæfellsnesvegur (54)	Hrísavegur (5741)	0,00	0,54	0,54	23	28	13	5
576	01	Framsveitarvegur	Snæfellsnesvegur (54)	Skallabúðir	0,00	8,81	8,81	95	138	65	305
577	01	Helgafellssveitarvegur	Snæfellsnesvegur (54) hjá Gríshólsá	Snæfellsnesvegur (54) í Berserkjahrauni	0,00	11,48	11,48	32	46	22	134
578	01	Arnarvatnsvegur	Hálsasveitarvegur (518), Kalmanstunga	Bílastæði við Stefánshelli	0,00	8,09	8,09	17	47	2	50
F578	02	Arnarvatnsvegur	Bílastæði við Stefánshelli	Arnarvatn, hús	0,00	33,77	33,77	3	5	0	37

Umferðartölur 2005

Vegnr	Kaflnr	Vegheiti	Heiti upphafspunkts	Heiti endapunkts	Bst	Est	Lengd	ÁDU	SDU	VDU	Eknir þ. km
578	03	Arnarvatnsvegur	Arnarvatn, hús	Núpsdalstunguvegur (7079)	0,00	36,02	36,02	7	13	0	92
578	04	Arnarvatnsvegur	Núpsdalstunguvegur (7079)	Miðfjarðarvegur (704)	0,00	0,59	0,59	7	13	0	2
Samtals vegur 578							36,61				94
579	01	Öndverðarnesvegur	Útnesvegur (574)	Öndverðarnes	0,00	6,99	6,99	25	64	3	64
580	01	Hörðudalsvegur vestri	Snæfellsnesvegur (54)	Blönduhlíð	0,00	0,04	0,04	16	25	5	0
581	01	Hörðudalsvegur eystri	Snæfellsnesvegur (54)	Vífilsdalsvegur (5815)	0,00	6,31	6,31	40	61	24	92
582	01	Hálsbæjavegur	Vestfjarðavegur (60-03)	Snæfellsnesvegur (54)	0,00	12,26	12,26	13	20	8	58
585	01	Hlíðarvegur	Vestfjarðavegur (60) hjá Fellsenda	Vestfjarðavegur (60) norðan Tunguár	0,00	8,63	8,63	11	17	6	35
586	01	Haukadalsvegur	Vestfjarðavegur (60-04)	Smyrlahóll	0,00	15,12	15,12	44	76	20	243
F586	02	Haukadalsskarðsvegur	Smyrlahóll	Sýslumörk	0,00	9,84	9,84	2	6	0	7
F586	03	Haukadalsskarðsvegur	Sýslumörk	Djúpvvegur (61-01)	0,00	10,01	10,01	2	5	0	7
Samtals vegur F586							19,85				14
587	01	Hjarðarholtsvegur	Vestfjarðavegur (60-07)	Spágilsstaðavegur (5875)	0,00	5,10	5,10	41	64	24	76
588	01	Gillastaðavegur	Laxárdalsvegur (59)	Sámsstaðavegur (5862)	0,00	1,65	1,65	24	37	6	14
589	01	Sælingsdalsvegur	Vestfjarðavegur (60-08)	Laugaskóli	0,00	2,55	2,55	118	186	71	110
590	01	Klofningsvegur	Vestfjarðavegur (60-08)	Hafnará	0,00	11,26	11,26	80	113	57	329
590	02	Klofningsvegur	Hafnará	Efribyggðarvegur (593), eystri endi	0,00	10,55	10,55	70	101	49	270
590	03	Klofningsvegur	Efribyggðarvegur (593), eystri endi	Efribyggðarvegur (593), vestri endi	0,00	14,62	14,62	50	77	37	267
590	04	Klofningsvegur	Efribyggðarvegur (593), vestri endi	Ballarárvegur (5929)	0,00	11,22	11,22	24	35	17	98
590	05	Klofningsvegur	Ballarárvegur (5929)	Skarð	0,00	8,98	8,98	25	37	18	82
590	06	Klofningsvegur	Skarð	Fagridalur ytri	0,00	13,85	13,85	27	40	19	136
590	07	Klofningsvegur	Fagridalur ytri	Vestfjarðavegur (60-10)	0,00	12,87	12,87	45	64	31	211
Samtals vegur 590							83,35				1.393

Umferðartölur 2005

Vegnr	Kaflnr	Vegheiti	Heiti upphafspunkts	Heiti endapunkts	Bst	Est	Lengd	ÁDU	SDU	VDU	Eknir þ. km
593	01	Efribyggðarvegur	Klofningsvegur (590) við Hellu	Klofningsvegur (590)	0,00	15,14	15,14	16	23	12	88
594	01	Staðarhólsvegur	Klofningsvegur (590)	Bjarnastaðir	0,00	3,34	3,34	40	57	27	49
602	01	Garpsdalsvegur	Vestfjarðavegur (60-22)	Steinadalsvegur (690)	0,00	12,75	12,75	16	23	10	74
605	01	Tröllatunguvegur	Vestfjarðavegur (60-23)	Bakkavegur (6017)	0,00	2,18	2,18	43	71	22	34
605	02	Tröllatunguvegur	Bakkavegur (6017)	Sýslumörk (skilti)	0,00	10,06	10,06	23	47	0	84
605	03	Tröllatunguvegur	Sýslumörk (skilti)	Tröllatunga	0,00	10,65	10,65	23	47	0	89
605	04	Tröllatunguvegur	Tröllatunga	Djúpvvegur (61-11)	0,00	2,94	2,94	23	47	0	25
Samtals vegur 605							25,83				233
606	01	Karlseyjarvegur	Reykhólasveitarvegur (607)	Karlsey	0,00	3,61	3,61	234	445	74	308
607	01	Reykhólasveitarvegur	Vestfjarðavegur (60-24)	Karlseyjarvegur (606)	0,00	13,06	13,06	117	226	48	558
607	03	Reykhólasveitarvegur	Karlseyjarvegur (606)	Hamarlandsvegur (6074)	0,00	7,05	7,05	37	71	11	95
Samtals vegur 607							20,11				653
608	01	Þorskafjarðarvegur	Vestfjarðavegur (60-25)	Sýslumörk (hlið)	0,00	9,91	9,91	28	47	0	101
608	02	Þorskafjarðarvegur	Sýslumörk (hlið)	Djúpvvegur (61-24)	0,00	12,90	12,90	28	47	0	132
Samtals vegur 608							22,81				233
609	01	Fjarðarhlíðarvegur	Vestfjarðavegur (60-31)	Skálmarnesmúlakirkja	0,00	14,43	14,43	6	10	2	32
610	01	Brjánslækjarvegur	Barðastrandarvegur (62)	Brjánslækur, ferjubryggja	0,00	0,38	0,38	43	62	50	6
611	01	Siglunesvegur	Barðastrandarvegur (62)	Siglunesá	0,00	7,34	7,34	7	9	2	19
612	01	Örlygshafnarvegur	Barðastrandarvegur (62)	Flugvallarvegur Patreksfirði (616)	0,00	11,99	11,99	69	115	39	302
612	02	Örlygshafnarvegur	Flugvallarvegur Patreksfirði (616)	Kollsvíkurvegur (615)	0,00	12,48	12,48	54	88	30	246
612	03	Örlygshafnarvegur	Kollsvíkurvegur (615)	Hvallátur	0,00	17,29	17,29	25	63	4	158
612	04	Örlygshafnarvegur	Hvallátur	Bjargtangar	0,00	4,68	4,68	16	44	2	27
Samtals vegur 612							46,44				733

Umferðartölur 2005

Vegnr	Kaflnr	Vegheiti	Heiti upphafspunkts	Heiti endapunkts	Bst	Est	Lengd	ÁDU	SDU	VDU	Eknir þ. km
614	01	Rauðasandsvegur	Örlygshafnarvegur (612)	Melanesvegur (6178)	0,00	9,74	9,74	22	36	13	78
615	01	Kollsvíkurvegur	Örlygshafnarvegur (612)	Sellátranes	0,00	7,14	7,14	30	51	16	78
615	02	Kollsvíkurvegur	Sellátranes	Hænuvíkurvegur (6164)	0,00	1,56	1,56	15	29	10	9
615	03	Kollsvíkurvegur	Hænuvíkurvegur (6164)	Láginúpur	0,00	11,78	11,78	7	9	2	30
Samtals vegur 615							20,48				117
616	01	Flugvallarvegur Patreksfirði	Örlygshafnarvegur (612)	Flugvöllur	0,00	0,29	0,29	7	10	2	1
617	01	Tálknafjarðarvegur	Bíldudalsvegur (63)	Tálknafjörður, 1. ljósastaur	0,00	2,91	2,91	167	231	127	177
617	02	Tálknafjarðarvegur	Tálknafjörður, 1. ljósastaur	Tálknafjörður, Hólsá	0,00	0,97	0,97	418	505	335	148
617	03	Tálknafjarðarvegur	Tálknafjörður, Hólsá	Hraun	0,00	1,65	1,65	201	335	104	121
Samtals vegur 617							5,53				446
619	01	Ketildalavegur	Bíldudalsvegur (63)	Bíldudalur, Hafnarteigur	0,00	1,17	1,17	467	563	374	199
619	02	Ketildalavegur	Bíldudalur, Hafnarteigur	Bíldudalur, Langahlíð	0,00	0,54	0,54	279	338	224	55
619	03	Ketildalavegur	Bíldudalur, Langahlíð	Feitsdalsvegur (6196)	0,00	13,10	13,10	36	58	20	172
Samtals vegur 619							14,81				427
620	01	Flugvallarvegur Bíldudal	Bíldudalsvegur (63)	Flugvöllur	0,00	0,26	0,26	12	22	9	1
622	01	Svalvogavegur	Vestfjarðavegur (60-40)	Þingeyri, Hafnargata	0,00	0,81	0,81	574	694	462	170
622	02	Svalvogavegur	Þingeyri, Hafnargata	Þingeyri, síðasti ljósastaur	0,00	0,56	0,56	398	478	319	81
622	03	Svalvogavegur	Þingeyri, síðasti ljósastaur	Flugvallarvegur Dýrafirði (623)	0,00	2,72	2,72	256	343	186	254
622	04	Svalvogavegur	Flugvallarvegur Dýrafirði (623)	Húsatúnsvegur (6218)	0,00	4,35	4,35	63	87	46	100
Samtals vegur 622							8,44				605
623	01	Flugvallarvegur Dýrafirði	Svalvogavegur (622)	Flugvöllur	0,00	0,05	0,05	106	144	71	2
624	01	Ingjalssandsvegur	Vestfjarðavegur (60-44)	Núpur	0,00	6,58	6,58	103	141	70	247
624	02	Ingjalssandsvegur	Núpur	Alviðra	0,00	0,91	0,91	42	56	34	14
Samtals vegur 624							7,49				261

Umferðartölur 2005

Vegnr	Kaflnr	Vegheiti	Heiti upphafspunkts	Heiti endapunkts	Bst	Est	Lengd	ÁDU	SDU	VDU	Eknir þ. km
625	01	Valþjófsdalsvegur	Vestfjarðavegur (60-45)	Flugvallarvegur Önundarfirði	0,00	1,43	1,43	35	46	25	18
625	02	Valþjófsdalsvegur	Flugvallarvegur Önundarfirði	Hjarðardalsvegur Ytri (6264)	0,00	0,99	0,99	35	46	25	13
Samtals vegur 625							2,42				31
627	01	Önundarfjarðarvegur	Vestfjarðavegur (60-45)	Vífilmýrar	0,00	3,23	3,23	12	18	5	14
628	01	Hjarðardalsvegur	Vestfjarðavegur (60-43)	Gilsvegur (6234)	0,00	0,54	0,54	19	27	7	4
629	01	Syðradalsvegur	Djúpvegur (61) í Bolungarvík	Geirastaðir	0,00	1,70	1,70	29	37	20	18
630	01	Skálavíkurvegur	Bolungarvík, Stigahlíð	Skálavík	0,00	11,26	11,26	14	24	7	58
631	01	Flugvallarvegur Ísafirði	Djúpvegur (61-40)	Flugvöllur	0,00	0,28	0,28	443	535	358	45
632	01	Laugardalsvegur	Djúpvegur (61-29)	Hrafnabjargavegur (6324)	0,00	3,33	3,33	15	23	10	18
633	01	Vatnsfjarðarvegur	Djúpvegur (61-27)	Reykjanesvegur (634)	0,00	12,50	12,50	45	79	27	205
633	02	Vatnsfjarðarvegur	Reykjanesvegur (634)	Vatnsfjörður	0,00	10,26	10,26	45	79	27	169
633	03	Vatnsfjarðarvegur	Vatnsfjörður	Kelda	0,00	12,59	12,59	45	79	27	207
633	04	Vatnsfjarðarvegur	Kelda	Djúpvegur (61-28)	0,00	10,01	10,01	50	89	28	183
Samtals vegur 633							45,36				763
634	01	Reykjanesvegur	Vatnsfjarðarvegur (633)	Reykjaneskóli	0,00	4,24	4,24	38	65	23	59
635	01	Snæfjallastrandarvegur	Djúpvegur (61-25)	Hallsstaðir	0,00	9,12	9,12	32	54	18	107
635	02	Snæfjallastrandarvegur	Hallsstaðir	Melgraseyri, að bryggju	0,00	7,36	7,36	31	54	16	83
635	03	Snæfjallastrandarvegur	Melgraseyri, að bryggju	Skjaldfannarvegur (6389)	0,00	3,66	3,66	17	33	14	23
635	04	Snæfjallastrandarvegur	Skjaldfannarvegur (6389)	Unaðsdalskirkja	0,00	20,40	20,40	13	21	8	97
Samtals vegur 635							40,54				309
636	01	Hafnarvegur Ísafirði	Djúpvegur (61-42), um Pollgötu	Sindragata, um Njarðarsund	0,00	0,85	0,85	5448	6601	4368	1.690
637	01	Seljalandsdalsvegur	Djúpvegur (61)	Skíðaskáli	0,00	3,57	3,57	112	50	180	146
639	01	Skutulsfjarðarvegur	Djúpvegur (61)	Djúpvegur (61) á Hauganesi	0,00	2,71	2,71	76	90	59	75

Umferðartölur 2005

Vegnr	Kaflnr	Vegheiti	Heiti upphafspunkts	Heiti endapunkts	Bst	Est	Lengd	ÁDU	SDU	VDU	Eknir þ. km
640	01	Borðeyrarvegur	Djúpvegur (61-03)	Borðeyri, kaupfélagið	0,00	0,64	0,64	38	46	30	9
641	01	Krossárdalsvegur	Djúpvegur (61-07)	Grafarvegur (6469)	0,00	2,85	2,85	13	20	9	14
643	02	Strandavegur	Djúpvegur (61-22)	Drangsnesevegur (645) syðri endi	0,00	7,19	7,19	104	185	46	273
643	03	Strandavegur	Drangsnesevegur (645) syðri endi	Drangsnesevegur (645) nyrðri endi	0,00	7,74	7,74	58	105	26	164
643	04	Strandavegur	Drangsnesevegur (645) nyrðri endi	Asparvík	0,00	13,59	13,59	51	89	22	253
643	05	Strandavegur	Asparvík	Kolbeinsvíkurá	0,00	13,48	13,48	37	65	16	182
643	06	Strandavegur	Kolbeinsvíkurá	Djúpavík	0,00	18,71	18,71	34	60	15	232
643	07	Strandavegur	Djúpavík	Gjögur	0,00	18,07	18,07	34	60	15	224
643	08	Strandavegur	Gjögur	Norðurfjörður	0,00	15,75	15,75	41	72	18	236
Samtals vegur 643							94,53				1.564
645	01	Drangsnesevegur	Strandavegur (643)	Drangsnese, litla húsið til vinstri	0,00	14,90	14,90	55	86	31	299
645	02	Drangsnesevegur	Drangsnese, litla húsið til vinstri	Drangsnese, áhaldahús Vg	0,00	0,76	0,76	121	146	98	34
645	03	Drangsnesevegur	Drangsnese, áhaldahús Vg	Kaldrananes	0,00	11,10	11,10	63	113	28	255
645	04	Drangsnesevegur	Kaldrananes	Strandavegur (643)	0,00	6,95	6,95	30	54	13	76
Samtals vegur 645							33,71				664
646	01	Flugvallarvegur Gjögri	Strandavegur (643)	Flugvöllur	0,00	1,70	1,70	20	33	11	12
649	01	Ófeigsfjarðarvegur	Strandavegur (643)	Eyri í Ingólfsfirði	0,00	4,04	4,04	9	16	6	13
F649	02	Ófeigsfjarðarvegur	Eyri í Ingólfsfirði	Hvalá, göngubrú	0,00	15,79	15,79	5	10	2	29
690	00	Steinadalsvegur	Vestfjarðavegur (60-10)	Garpsdalsvegur (602)	0,00	12,02	12,02	6	14	1	26
690	01	Steinadalsvegur	Garpsdalsvegur (602)	Sýslumörk	0,00	6,40	6,40	16	27	10	37
690	11	Steinadalsvegur	Sýslumörk	Steinadalsvegur (6458)	0,00	6,70	6,70	16	27	10	39
690	12	Steinadalsvegur	Steinadalsvegur (6458)	Djúpvegur (61-09)	0,00	3,68	3,68	24	38	12	32
Samtals vegur 690							28,80				135
702	01	Heggstaðanesvegur	Hringvegur (1-k3)	Bessastaðavegur (7041)	0,00	9,21	9,21	27	36	21	91
702	02	Heggstaðanesvegur	Bessastaðavegur (7041)	Hringvegur (1-k4)	0,00	8,78	8,78	14	19	11	45

Umferðartölur 2005

Vegnr	Kaflnr	Vegheiti	Heiti upphafspunkts	Heiti endapunkts	Bst	Est	Lengd	ÁDU	SDU	VDU	Eknir þ. km
			Samtals vegur 702				17,99				136
703	01	Hálsabæjavegur	Hringvegur (1-k3)	Miðfjarðarvegur (704)	0,00	5,66	5,66	21	25	16	43
704	01	Miðfjarðarvegur	Hringvegur (1-k4)	Vesturárdalsvegur (705)	0,00	9,98	9,98	102	142	77	372
704	02	Miðfjarðarvegur	Vesturárdalsvegur (705)	Bjargrvegur (7086)	0,00	17,39	17,39	50	68	39	317
704	03	Miðfjarðarvegur	Bjargrvegur (7086)	Laugarbakkaskóli	0,00	7,04	7,04	97	133	87	249
704	04	Miðfjarðarvegur	Laugarbakkaskóli	Hringvegur (1-k4)	0,00	1,93	1,93	360	497	273	254
			Samtals vegur 704				36,34				1.192
705	01	Vesturárdalsvegur	Miðfjarðarvegur (704)	Húppahlíðarvegur (7064)	0,00	1,51	1,51	21	31	10	12
711	00	Vatnsnesvegur	Hvammstangi, Hvammstangavegur (72)	Hvammstangi, Hvammavegur	0,00	0,47	0,47	1739	2077	1748	298
711	01	Vatnsnesvegur	Hvammstangi, Hvammavegur	Skarð	0,00	10,01	10,01	143	203	111	522
711	02	Vatnsnesvegur	Skarð	Bergsstaðir	0,00	9,00	9,00	83	115	65	273
711	03	Vatnsnesvegur	Bergsstaðir	Þorgrímsstaðavegur (712)	0,00	12,18	12,18	42	66	34	187
711	04	Vatnsnesvegur	Þorgrímsstaðavegur (712)	Valdalækur	0,00	11,00	11,00	28	44	22	112
711	05	Vatnsnesvegur	Valdalækur	Borgarvegur (717)	0,00	13,65	13,65	42	66	34	209
711	06	Vatnsnesvegur	Borgarvegur (717)	Síðuvegur (716)	0,00	10,44	10,44	58	86	41	221
711	07	Vatnsnesvegur	Síðuvegur (716)	Hringvegur (1-k6)	0,00	10,16	10,16	61	96	41	226
			Samtals vegur 711				76,91				2.049
714	01	Fitjavegur	Hringvegur (1-k6)	Efri-Fitjavegur (7167)	0,00	8,15	8,15	39	54	30	116
714	02	Fitjavegur	Efri-Fitjavegur (7167)	Miðfjarðarvegur (704)	0,00	6,97	6,97	22	31	17	56
			Samtals vegur 714				15,12				172
715	01	Víðidalsvegur	Hringvegur (1-k6)	Hrappsstaðavegur (7175)	0,00	4,24	4,24	92	128	69	142
715	02	Víðidalsvegur	Hrappsstaðavegur (7175)	Hringvegur (1-k7)	0,00	9,05	9,05	86	120	65	284
			Samtals vegur 715				13,29				426
716	01	Síðuvegur	Hringvegur (1-k6)	Vatnsnesvegur (711)	0,00	5,76	5,76	14	20	11	29
717	01	Borgarvegur	Síðuvegur (716)	Vatnsnesvegur (711)	0,00	13,45	13,45	14	20	11	69

Umferðartölur 2005

Vegnr	Kaflnr	Vegheiti	Heiti upphafspunkts	Heiti endapunkts	Bst	Est	Lengd	ÁDU	SDU	VDU	Eknir þ. km
721	01	Þingeyravegur	Hringvegur (1-k8)	Leysingjastaðavegur (7235)	0,00	4,00	4,00	14	20	11	20
722	01	Vatnsdalsvegur	Hringvegur (1-k8)	Undirfellsrétt	0,00	14,82	14,82	76	98	57	411
722	02	Vatnsdalsvegur	Undirfellsrétt	Grímstunguvegur (7213)	0,00	8,01	8,01	40	52	31	117
722	03	Vatnsdalsvegur	Grímstunguvegur (7213)	Refabú	0,00	8,99	8,99	40	52	31	131
722	04	Vatnsdalsvegur	Refabú	Hringvegur (1-k8)	0,00	14,66	14,66	75	97	56	401
			Samtals vegur 722				46,48				1.061
724	01	Reykjabraut	Hringvegur (1-k9)	Svínvetningabraut (731)	0,00	12,84	12,84	84	110	63	394
726	01	Auðkúluvegur	Reykjabraut (724)	Svínvetningabraut (731)	0,00	14,60	14,60	48	64	36	256
727	01	Svínadalsvegur	Auðkúluvegur (726)	Snæringsstaðavegur (7313)	0,00	2,62	2,62	9	14	6	9
731	01	Svínvetningabraut	Hringvegur (1-k9)	Reykjabraut (724)	0,00	13,55	13,55	65	87	49	321
731	02	Svínvetningabraut	Reykjabraut (724)	Auðkúluvegur (726)	0,00	10,29	10,29	55	71	42	207
731	03	Svínvetningabraut	Auðkúluvegur (726)	Hringvegur (1-m4)	0,00	8,82	8,82	78	133	47	251
			Samtals vegur 731				32,66				779
733	01	Blöndudalsvegur	Svínvetningabraut (731)	Austurhlíð 2	0,00	5,30	5,30	16	24	11	31
734	01	Svartárdalsvegur	Hringvegur (1-m4)	Bergsstaðir	0,00	10,59	10,59	35	54	22	135
734	02	Svartárdalsvegur	Bergsstaðir	Hvammsvegur (7370)	0,00	5,90	5,90	18	27	13	39
734	03	Svartárdalsvegur	Hvammsvegur (7370)	Fossar	0,00	7,99	7,99	11	14	5	32
734	04	Vesturheiðarvegur	Fossar	Mælifellsdalsvegur (756)	0,00	17,19	17,19	4	11	0	25
734	05	Vesturheiðarvegur	Mælifellsdalsvegur (756)	Strangakvísl	0,00	22,54	22,54	5	13	0	41
			Samtals vegur 734				64,21				272
F734	06	Vesturheiðarvegur	Strangakvísl	Kjalvegur (35)	0,00	13,90	13,90	1	3	0	5
735	01	Þjófadallavegur	Kjalvegur (35)	Hveravellir	0,00	1,97	1,97	50	129	10	36
F735	02	Þjófadallavegur	Hveravellir	Þjófadallir	0,00	10,59	10,59	8	19	2	31
740	01	Hafnarvegur Blönduósi	Hringvegur (1-m0)	Hafnarsvæði	0,00	1,50	1,50	1946	2119	2015	1.065

Umferðartölur 2005

Vegnr	Kaflnr	Vegheiti	Heiti upphafspunkts	Heiti endapunkts	Bst	Est	Lengd	ÁDU	SDU	VDU	Eknir þ. km
741	01	Neðribyggðarvegur	Skagastrandarvegur (74) hjá Enni	Skagastrandarvegur (74) sunnan Neðri Lækjardals	0,00	8,45	8,45	13	16	7	40
742	01	Mýravegur	Skagastrandarvegur (74)	Sturluhólsvegur (7390)	0,00	1,47	1,47	5	8	3	3
744	01	Þverárfjallsvegur	Skagastrandarvegur (74)	Þverá (bær)	0,00	9,20	9,20	238	347	163	799
744	02	Þverárfjallsvegur	Þverá (bær)	Skagavegur (745)	0,00	11,51	11,51	238	347	163	1.000
744	03	Þverárfjallsvegur	Skagavegur (745)	Sauðárkrókur, Eyrarvegur/Þverárfjallsvegur (744)	0,00	15,82	15,82	312	365	339	1.802
744	04	Þverárfjallsvegur	Sauðárkrókur, Eyrarvegur/Þverárfjallsvegur (744)	Sauðárkróksbraut (75)	0,00	2,46	2,46	2082	2532	1846	1.869
			Samtals vegur 744				38,99				5.470
745	01	Skagavegur	Skagastrandarvegur (74)	Örlygsstaðir	0,00	10,29	10,29	121	173	84	454
745	02	Skagavegur	Örlygsstaðir	Króksselsvegur (7440)	0,00	7,13	7,13	69	106	41	180
745	03	Skagavegur	Króksselsvegur (7440)	Hafnaá	0,00	13,22	13,22	30	45	16	145
745	04	Skagavegur	Hafnaá	Sýslumörk	0,00	11,72	11,72	15	21	7	64
745	05	Skagavegur	Sýslumörk	Keta	0,00	11,43	11,43	18	25	12	75
745	06	Skagavegur	Keta	Selárvegur (7458)	0,00	11,30	11,30	19	27	13	78
745	07	Skagavegur	Selárvegur (7458)	Skefilsstaðir	0,00	7,82	7,82	20	30	13	57
745	08	Skagavegur	Skefilsstaðir	Þverárfjallsvegur (744)	0,00	10,19	10,19	20	32	14	74
			Samtals vegur 745				83,10				1.128
746	01	Tindastólsvegur	Skagavegur (745)	Skíðasvæði	0,00	3,87	3,87	34	15	54	48
747	01	Hafnarvegur Hofsósi	Hofsósbraut (77)	Hafnarsvæði	0,00	0,95	0,95	332	407	296	115
748	01	Reykjastrandarvegur	Þverárfjallsvegur (744)	Hólakot	0,00	8,51	8,51	93	125	71	289
749	01	Flugvallarvegur Sauðárkróki	Sauðárkróksbraut (75)	Flugvöllur, gafl flugskýlis	0,00	0,49	0,49	59	72	47	11
751	01	Efribyggðarvegur	Skagafjarðarvegur (752) við Álftagerði	Skagafjarðarvegur (752) norðan Mælifells	0,00	12,31	12,31	38	54	28	171
752	01	Skagafjarðarvegur	Hringvegur (1-m5)	Héraðsdalsvegur (754)	0,00	9,76	9,76	309	442	223	1.101
752	02	Skagafjarðarvegur	Héraðsdalsvegur (754)	Svartárdalsvegur (755)	0,00	13,90	13,90	138	198	99	700
752	03	Skagafjarðarvegur	Svartárdalsvegur (755)	Austurdalsvegur (758)	0,00	7,72	7,72	63	90	44	178
752	04	Skagafjarðarvegur	Austurdalsvegur (758)	Litluhlíðarvegur (7555)	0,00	5,31	5,31	24	36	17	47

Umferðartölur 2005

Vegnr	Kaflnr	Vegheiti	Heiti upphafspunkts	Heiti endapunkts	Bst	Est	Lengd	ÁDU	SDU	VDU	Eknir þ. km
			Samtals vegur 752				36,69				2.025
F752	05	Skagafjarðarleið	Litluhlíðarvegur (7555)	Ásbjarnarvötn	0,00	32,23	32,23	3	7	0	35
F752	06	Skagafjarðarleið	Ásbjarnarvötn	Eyjafjarðarleið (F821)	0,00	22,23	22,23	3	7	0	24
F752	07	Skagafjarðarleið	Eyjafjarðarleið (F821)	Sprengisandsleið (F26)	0,00	29,32	29,32	2	5	0	21
			Samtals vegur F752				83,78				81
753	01	Vindheimavegur	Hringvegur (1-m7)	Skagafjarðarvegur (752)	0,00	6,88	6,88	48	70	35	121
754	01	Héraðsdalsvegur	Skagafjarðarvegur (752)	Héraðsdalur	0,00	6,39	6,39	69	99	49	161
755	01	Svartárdalsvegur	Skagafjarðarvegur (752)	Gilhagavegur (7548)	0,00	0,54	0,54	16	26	8	3
756	01	Mælifellsdalsvegur	Efribyggðarvegur (751)	Vesturheiðarvegur (734)	0,00	37,34	37,34	10	28	0	136
756	02	Mælifellsdalsvegur	Vesturheiðarvegur (734)	Kjalvegur (35)	0,00	8,62	8,62	12	32	0	38
			Samtals vegur 756				45,96				174
757	01	Villinganesvegur	Skagafjarðarvegur (752)	Tunguháls 1	0,00	0,28	0,28	12	17	7	1
759	01	Kjálkavegur	Hringvegur (1)	Flatatunguvegur (7568)	0,00	1,08	1,08	16	26	8	6
762	01	Sæmundarhlíðarvegur	Sauðárkróksbraut (75)	Árgerðisvegur (7640)	0,00	6,23	6,23	66	84	53	150
764	01	Hegranesvegur	Sauðárkróksbraut (75)	Eyhildarholtsvegur (7606)	0,00	11,25	11,25	49	62	41	201
764	02	Hegranesvegur	Eyhildarholtsvegur (7606)	Sauðárkróksbraut (75)	0,00	9,35	9,35	45	57	38	154
			Samtals vegur 764				20,60				355
767	01	Hólavegur	Siglufjarðarvegur (76)	Hólar	0,00	10,75	10,75	172	236	131	675
767	02	Hólavegur	Hólar	Hjaltadalsvegur (768)	0,00	2,59	2,59	50	69	34	47
			Samtals vegur 767				13,34				722
768	01	Hjaltadalsvegur	Hólavegur (767) við Hjaltadalsá	Hólavegur (767)	0,00	5,82	5,82	10	16	6	21
769	01	Ásavegur	Siglufjarðarvegur (76)	Hólavegur (767)	0,00	7,16	7,16	25	34	18	65

Umferðartölur 2005

Vegnr	Kaflnr	Vegheiti	Heiti upphafspunkts	Heiti endapunkts	Bst	Est	Lengd	ÁDU	SDU	VDU	Eknir þ. km
781	01	Deildardalsvegur	Siglufjarðarvegur (76) hjá Gröf	Siglufjarðarvegur (76) norðan Ártúns	0,00	13,32	13,32	30	44	23	146
783	01	Höfðastrandarvegur	Siglufjarðarvegur (76) sunnan Hofsár	Siglufjarðarvegur (76) hjá Þratarstöðum	0,00	6,76	6,76	27	38	20	67
784	01	Bæjarvegur	Siglufjarðarvegur (76) norðan Hofsár	Siglufjarðarvegur (76) hjá Mýrarkoti	0,00	5,87	5,87	10	14	9	21
786	01	Sléttuhlíðarvegur	Siglufjarðarvegur (76) norðan Hrolleifsár	Siglufjarðarvegur (76) norðan Sléttuhlíðarvatns	0,00	5,24	5,24	10	14	9	19
787	01	Flókadalsvegur	Siglufjarðarvegur (76)	Sigríðarstaðavegur (7865)	0,00	5,04	5,04	44	59	32	81
788	01	Haganesvíkurvegur	Siglufjarðarvegur (76) á Móshöfða	Siglufjarðarvegur (76) hjá Langhúsum	0,00	5,33	5,33	18	30	7	35
789	01	Sléttuvegur	Siglufjarðarvegur (76)	Ólafsfjarðarvegur (82)	0,00	6,66	6,66	22	32	18	53
792	01	Flugvallarvegur Siglufirði	Siglufjarðarvegur (76)	Siglufjörður, Norðurtún	0,00	0,98	0,98	866	1055	768	310
792	02	Flugvallarvegur Siglufirði	Siglufjörður, Norðurtún	Flugvöllur	0,00	1,05	1,05	509	641	417	195
			Samtals vegur 792				2,03				505
793	01	Skarðsvegur	Flugvallarvegur Siglufirði (792)	Skíðasvæði Skarðsdal	0,00	2,50	2,50	98	44	188	89
793	02	Skarðsvegur	Skíðasvæði Skarðsdal	Siglufjarðarvegur (76)	0,00	10,52	10,52	22	35	18	84
			Samtals vegur 793				13,02				174
801	01	Hafnarvegur Hrísey	Ferjuhöfn	Aðalgata	0,00	0,18	0,18	10	16	6	1
803	01	Kleifavegur	Garðsvegur (802)	Sólheimar	0,00	2,68	2,68	71	89	57	69
805	01	Svarfaðardalsvegur	Ólafsfjarðarvegur (82)	Tunguvegur (806)	0,00	10,50	10,50	346	439	273	1.326
805	02	Svarfaðardalsvegur	Tunguvegur (806)	Göngustaðakotsvegur (8059)	0,00	6,81	6,81	89	113	69	221
			Samtals vegur 805				17,31				1.547
806	01	Tunguvegur	Svarfaðardalsvegur (805)	Skíðadalsvegur (807)	0,00	1,44	1,44	65	82	52	34
807	01	Skíðadalsvegur	Ólafsfjarðarvegur (82)	Tunguvegur (806)	0,00	10,37	10,37	164	208	129	621
807	02	Skíðadalsvegur	Tunguvegur (806)	Þverá	0,00	6,99	6,99	43	54	34	110

Umferðartölur 2005

Vegnr	Kaflnr	Vegheiti	Heiti upphafspunkts	Heiti endapunkts	Bst	Est	Lengd	ÁDU	SDU	VDU	Eknir þ. km
Samtals vegur 807							17,36				730
808	01	Árskógssandsvegur	Ólafsfjarðarvegur (82)	Árskógssandur, Öldugata	0,00	1,87	1,87	325	412	255	222
808	02	Árskógssandsvegur	Árskógssandur, Öldugata	Ferjubryggja	0,00	0,25	0,25	309	394	253	28
Samtals vegur 808							2,12				250
809	01	Hauganesvegur	Ólafsfjarðarvegur (82)	Hauganes, fyrsta gata	0,00	1,93	1,93	213	271	167	150
809	02	Hauganesvegur	Hauganes, fyrsta gata	Hafnarsvæði	0,00	0,71	0,71	167	213	138	43
Samtals vegur 809							2,64				193
810	01	Hafnarvegur Dalvík	Ólafsfjarðarvegur (82)	Hafnarsvæði	0,00	0,14	0,14	496	607	422	25
811	01	Hjalteyrarvegur	Ólafsfjarðarvegur (82)	Hjalteyri, efsta gata	0,00	2,33	2,33	147	186	115	125
811	02	Hjalteyrarvegur	Hjalteyri, efsta gata	Hafnarsvæði	0,00	0,74	0,74	230	297	179	62
Samtals vegur 811							3,07				187
812	01	Bakkavegur	Ólafsfjarðarvegur (82)	Hjalteyrarvegur (811)	0,00	6,05	6,05	85	113	65	188
813	01	Möðruvallavegur	Ólafsfjarðarvegur (82)	Hörgárdalsvegur (815)	0,00	3,92	3,92	31	40	26	44
814	01	Staðarbakkavegur	Hörgárdalsvegur (815)	Myrkárbakkavegur (8224)	0,00	9,95	9,95	50	62	38	182
815	01	Hörgárdalsvegur	Hringvegur (1-p4)	Ólafsfjarðarvegur (82)	0,00	13,58	13,58	102	129	80	506
816	01	Dagverðareyrarvegur	Hringvegur (1-p5)	Ólafsfjarðarvegur (82)	0,00	10,40	10,40	141	181	110	535
817	01	Blómsturvallavegur	Hringvegur (1)	Brávallavegur (8288)	0,00	1,23	1,23	43	55	35	19
818	01	Hlíðarvegur	Hringvegur (1)	Ásláksstaðir	0,00	2,50	2,50	72	93	58	66
819	01	Hafnarvegur Akureyri	Hringvegur (1-p7)	Hafnarsvæði	0,00	1,60	1,60	7967	8122	8388	4.653
820	01	Flugvallarvegur Akureyri	Eyjafjarðarbraut vestri (821)	Flugstöð, brottför	0,00	0,19	0,19	1277	1605	1069	89

Umferðartölur 2005

Vegnr	Kaflnr	Vegheiti	Heiti upphafspunkts	Heiti endapunkts	Bst	Est	Lengd	ÁDU	SDU	VDU	Eknir þ. km
821	00	Eyjafjarðarbraut vestri	Hringvegur (1-p9)	Flugvallarvegur Akureyri (820)	0,00	1,78	1,78	3323	4036	2906	2.159
821	01	Eyjafjarðarbraut vestri	Flugvallarvegur Akureyri (820)	Kristnesvegur (822) nyrðri endi	0,00	5,70	5,70	1752	2174	1432	3.645
821	02	Eyjafjarðarbraut vestri	Kristnesvegur (822) nyrðri endi	Miðbraut (823)	0,00	3,94	3,94	1100	1365	899	1.582
821	03	Eyjafjarðarbraut vestri	Miðbraut (823)	Finnastaðavegur (824)	0,00	5,61	5,61	529	656	432	1.083
821	04	Eyjafjarðarbraut vestri	Finnastaðavegur (824)	Eyjafjarðarbraut eystri (829)	0,00	7,82	7,82	371	460	303	1.059
821	05	Eyjafjarðarbraut vestri	Eyjafjarðarbraut eystri (829)	Gullbrekkuvegur (8364)	0,00	7,49	7,49	131	166	109	358
821	06	Eyjafjarðarbraut vestri	Gullbrekkuvegur (8364)	Halldórsstaðavegur (8374)	0,00	10,36	10,36	72	91	59	272
Samtals vegur 821							42,70				10.158
F821	07	Eyjafjarðarleið	Halldórsstaðavegur (8374)	Dragaleið (F881)	0,00	36,99	36,99	6	16	0	81
F821	08	Eyjafjarðarleið	Dragaleið (F881)	Skagafjarðarleið (F752)	0,00	4,70	4,70	4	9	0	7
Samtals vegur F821							41,69				88
822	01	Kristnesvegur	Eyjafjarðarbraut vestri (821) norðan Kristness	Eyjafjarðarbraut vestri (821) sunnan Kristness	0,00	1,88	1,88	135	166	109	93
823	01	Miðbraut	Eyjafjarðarbraut vestri (821)	Eyjafjarðarbraut eystri (829)	0,00	2,12	2,12	310	386	254	240
824	01	Finnastaðavegur	Eyjafjarðarbraut vestri (821)	Dalsvegur (825)	0,00	6,87	6,87	40	48	34	100
825	01	Dalsvegur	Eyjafjarðarbraut vestri (821)	Hvassafellsvegur (8352)	0,00	4,09	4,09	47	57	37	70
826	01	Hólavegur	Eyjafjarðarbraut vestri (821) hjá Sandhólum	Eyjafjarðarbraut vestri (821) á móts við Vatnsenda	0,00	12,27	12,27	47	57	37	210
828	01	Veigastaðavegur	Hringvegur (1-q0)	Eyjafjarðarbraut eystri (829)	0,00	3,87	3,87	184	289	124	260
829	01	Eyjafjarðarbraut eystri	Hringvegur (1-q0)	Miðbraut (823)	0,00	11,43	11,43	834	1021	693	3.479
829	02	Eyjafjarðarbraut eystri	Miðbraut (823)	Eyjafjarðarbraut vestri (821)	0,00	16,39	16,39	104	136	85	622
Samtals vegur 829							27,82				4.102
830	02	Svalbarðseyrarvegur	Hringvegur (1)	Svalbarðseyri, fyrsta gata	0,00	1,07	1,07	494	710	344	193
830	03	Svalbarðseyrarvegur	Svalbarðseyri, fyrsta gata	Hafnarsvæði	0,00	0,20	0,20	531	761	370	39
Samtals vegur 830							1,27				232
831	01	Höfðavegur	Grenivíkurvegur (83)	Höfði	0,00	3,64	3,64	41	59	28	54

Umferðartölur 2005

Vegnr	Kaflnr	Vegheiti	Heiti upphafspunkts	Heiti endapunkts	Bst	Est	Lengd	ÁDU	SDU	VDU	Eknir þ. km
832	01	Vaðlaheiðarvegur	Veigastaðavegur (828)	Illugastaðavegur (833)	0,00	19,09	19,09	5	13	0	35
833	01	Illugastaðavegur	Hringvegur (1-q4)	Vaglaskógarvegur (836)	0,00	4,86	4,86	145	235	96	257
833	02	Illugastaðavegur	Vaglaskógarvegur (836)	Illugastaðakirkjuvegur (8632)	0,00	10,40	10,40	57	87	36	216
Samtals vegur 833							15,26				474
834	01	Fnjóskadalsvegur vestri	Hringvegur (1-q3)	Grímsgerðisvegur (8613)	0,00	3,37	3,37	13	24	9	16
835	01	Fnjóskadalsvegur eystri	Hringvegur (1-q4)	Böðvarnesvegur (8604)	0,00	9,40	9,40	62	99	41	213
835	02	Fnjóskadalsvegur eystri	Böðvarnesvegur (8604)	Grenivíkurvegur (83)	0,00	13,01	13,01	55	87	37	261
Samtals vegur 835							22,41				474
836	01	Vaglaskógarvegur	Hringvegur (1-q5)	Illugastaðavegur (833) hjá Hróarsstöðum	0,00	5,59	5,59	76	121	52	155
837	01	Hlíðarfjallsvegur	Hringvegur (1-p7)	Hlíðarbraut	0,00	1,50	1,50	8195	8343	8640	4.487
837	02	Hlíðarfjallsvegur	Um Hlíðarbraut		0,00	1,00	1,00	9717	9893	10243	3.547
837	03	Hlíðarfjallsvegur	Hlíðarbraut	Skíðasvæði í Hlíðarfjalli	0,00	4,92	4,92	572	425	786	1.027
Samtals vegur 837							7,42				9.061
838	01	Hafnarvegur Grenivík	Grenivíkurvegur (83)	Hafnarsvæði	0,00	0,98	0,98	21	30	15	8
F839	01	Leirdalsheiðarvegur	Grenivíkurvegur (83)	Hvalvatnsfjörður, sjávarkambur	0,00	27,33	27,33	2	5	0	20
841	01	Fremstafellsvegur	Hringvegur (1)	Norðausturvegur (85)	0,00	5,30	5,30	15	24	13	29
842	01	Bárðardalsvegur vestri	Hringvegur (1-q6)	Hlíðarendavegur (8703)	0,00	10,81	10,81	75	119	51	296
842	02	Bárðardalsvegur vestri	Hlíðarendavegur (8703)	Bárðardalsvegur eystri (844)	0,00	12,69	12,69	48	71	39	222
842	03	Bárðardalsvegur vestri	Bárðardalsvegur eystri (844)	Engjavegur (8711)	0,00	5,80	5,80	30	41	24	64
842	04	Bárðardalsvegur vestri	Engjavegur (8711)	Sprengisandsleið (F26)	0,00	8,14	8,14	15	24	13	45
Samtals vegur 842							37,44				626
843	01	Lundarbrekkuvegur	Bárðardalsvegur eystri (844)	Víðiker	0,00	12,81	12,81	17	27	14	79

Umferðartölur 2005

Vegnr	Kaflnr	Vegheiti	Heiti upphafspunkts	Heiti endapunkts	Bst	Est	Lengd	ÁDU	SDU	VDU	Eknir þ. km
844	01	Bárðardalsvegur eystri	Hringvegur (1-q6)	Arnarstaðir	0,00	11,90	11,90	58	92	39	252
844	02	Bárðardalsvegur eystri	Arnarstaðir	Bárðardalsvegur vestri (842)	0,00	10,76	10,76	29	38	21	114
Samtals vegur 844							22,66				366
845	01	Aðaldalsvegur	Hringvegur (1-q8)	Staðarbraut (854)	0,00	10,40	10,40	238	332	178	903
845	02	Aðaldalsvegur	Staðarbraut (854)	Norðausturvegur (85)	0,00	6,77	6,77	329	458	246	813
Samtals vegur 845							17,17				1.716
846	01	Austurhlíðarvegur	Hringvegur (1-q8)	Stórulaugar	0,00	1,75	1,75	268	396	169	171
846	02	Austurhlíðarvegur	Stórulaugar	Aðaldalsvegur (845)	0,00	4,06	4,06	30	44	18	44
Samtals vegur 846							5,81				216
847	01	Stafnsvegur	Hringvegur (1)	Fellshlíðarvegur (8736)	0,00	5,11	5,11	10	15	5	19
848	01	Mývatnsvegur	Hringvegur (1-q9)	Kísilvegur (87)	0,00	12,38	12,38	268	428	168	1.211
849	01	Baldursheimsvegur	Hringvegur (1)	Baldursheimsvegur 2 (8825)	0,00	7,84	7,84	30	42	22	86
850	01	Flugvallarvegur Mývatnssveit	Kísilvegur (87)	Flugvöllur	0,00	0,90	0,90	29	38	21	10
851	01	Út-Kinnarvegur	Norðausturvegur (85)	Nípa	0,00	11,02	11,02	16	24	8	64
851	02	Út-Kinnarvegur	Nípa	Björg #2	0,00	1,88	1,88	8	12	4	5
Samtals vegur 851							12,90				70
852	01	Sandsvegur	Norðausturvegur (85)	Sandur	0,00	6,49	6,49	10	15	5	24
853	01	Hvammavegur	Aðaldalsvegur (845)	Kísilvegur (87)	0,00	7,97	7,97	105	156	65	305
854	01	Staðarbraut	Aðaldalsvegur (845)	Hvammavegur (853)	0,00	6,86	6,86	90	132	57	225
855	01	Fagranesvegur	Staðarbraut (854)	Fagranes A	0,00	2,08	2,08	19	31	10	14
856	01	Laxárdalsvegur	Staðarbraut (854)	Kasthvammsvegur (8769)	0,00	8,75	8,75	20	34	12	64

Umferðartölur 2005

Vegnr	Kaflnr	Vegheiti	Heiti upphafspunkts	Heiti endapunkts	Bst	Est	Lengd	ÁDU	SDU	VDU	Eknir þ. km
858	01	Flugvallarvegur í Aðaldal	Norðausturvegur (85)	Flugvöllur	0,00	1,34	1,34	141	194	111	69
859	01	Hafnarvegur Húsavík	Norðausturvegur (85)	Hafnarsvæði, endi gangbrautar	0,00	0,54	0,54	530	635	526	104
860	01	Grjótagjárvegur	Hringvegur (1) hjá Vogum	Hringvegur (1) hjá Bjarnarflagi	0,00	4,24	4,24	119	231	34	184
861	01	Ásbyrgisvegur	Norðausturvegur (85)	Ásbyrgi, innra bílastæði	0,00	3,52	3,52	182	245	164	234
F862	01	Dettifossvegur	Hringvegur (1)	Dettifossvegur vestri (886)	0,00	20,08	20,08	32	70	1	235
862	02	Dettifossvegur	Dettifossvegur vestri (886)	Vesturdalsvegur (888)	0,00	19,81	19,81	43	88	1	311
862	03	Dettifossvegur	Vesturdalsvegur (888)	Tóveggjarvegur (8896)	0,00	9,68	9,68	46	91	1	163
862	04	Dettifossvegur	Tóveggjarvegur (8896)	Norðausturvegur (85)	0,00	2,62	2,62	59	111	19	56
Samtals vegur 862							32,11				530
863	01	Kröfluvegur	Hringvegur (1-r3)	Víti	0,00	8,97	8,97	214	293	151	701
863	02	Leirhnúksvegur	Kröfluvegur (863-01)	Leirhnúkur, gönguleið	0,00	0,14	0,14	10	20	2	1
Samtals vegur 863							9,11				701
864	00	Hólsfjallavegur	Hringvegur (1-r7)	Grímsstaðir	0,00	3,23	3,23	107	220	28	126
864	01	Hólsfjallavegur	Grímsstaðir	Dældarás	0,00	15,27	15,27	88	227	14	490
864	02	Hólsfjallavegur	Dældarás	Dettifossvegur eystri (890)	0,00	12,78	12,78	83	176	8	387
864	03	Hólsfjallavegur	Dettifossvegur eystri (890)	Hafursstaðir	0,00	13,66	13,66	71	152	8	354
864	04	Hólsfjallavegur	Hafursstaðir	Norðausturvegur (85)	0,00	11,87	11,87	82	166	26	355
Samtals vegur 864							56,81				1.713
865	01	Gilsbakkavegur	Norðausturvegur (85)	Gilsbakki	0,00	4,34	4,34	28	56	8	44
866	01	Austursandsvegur	Norðausturvegur (85)	Skógar	0,00	8,13	8,13	28	56	8	83
867	01	Öxarfjarðarheiðarvegur	Norðausturvegur (85)	Naustárfarvegur	0,00	9,62	9,62	45	88	11	158
867	02	Öxarfjarðarheiðarvegur	Naustárfarvegur	Sæluhús	0,00	10,81	10,81	33	72	11	130
867	03	Öxarfjarðarheiðarvegur	Sæluhús	Einarsskarð	0,00	8,69	8,69	33	72	11	105
867	04	Öxarfjarðarheiðarvegur	Einarsskarð	Norðausturvegur (85)	0,00	8,88	8,88	33	72	11	107

Umferðartölur 2005

Vegnr	Kaflnr	Vegheiti	Heiti upphafspunkts	Heiti endapunkts	Bst	Est	Lengd	ÁDU	SDU	VDU	Eknir þ. km
			Samtals vegur 867				38,00				500
868	01	Laxárdalsvegur	Norðausturvegur (85)	Holturvegur (8978)	0,00	2,67	2,67	27	53	8	26
869	02	Langanesvegur	Norðausturvegur (85)	Þórshöfn (vegrist)	0,00	1,59	1,59	1100	1267	1061	638
869	03	Langanesvegur	Þórshöfn (vegrist)	Sauðanesvegur (8997)	0,00	6,29	6,29	78	97	69	179
			Samtals vegur 869				7,88				817
870	01	Kópaskersvegur	Norðausturvegur (85)	Kópasker, Duggugerði	0,00	0,77	0,77	217	266	189	61
871	01	Flugvallarvegur Þórshöfn	Langanesvegur (869)	Flugvöllur	0,00	0,47	0,47	5	8	2	1
F881	01	Dragaleið	Eyjafjarðarleið (F821)	Sprengisandsleið (F26)	0,00	18,30	18,30	1	3	0	7
882	01	Leyningshólavegur	Villingadalsvegur (8370)	Leyningshólar	0,00	1,60	1,60	10	19	5	6
883	01	Goðafossvegur	Hringvegur (1-q6)	Goðafoss	0,00	0,34	0,34	74	111	52	9
884	01	Dimmuborgavegur	Hringvegur (1)	Dimmuborgir	0,00	1,32	1,32	155	315	35	75
885	01	Námaskarðsvegur	Hringvegur (1)	Hverarönd	0,00	0,37	0,37	78	159	19	11
886	01	Dettifossvegur vestri	Dettifossvegur (F862)	Dettifoss	0,00	3,18	3,18	46	91	1	53
887	01	Tungnavegur	Dettifossvegur (862)	Bílastæði, Hólmatungum	0,00	1,15	1,15	46	91	1	19
888	01	Vesturdalsvegur	Dettifossvegur (862)	Bílastæði, Vesturdal	0,00	1,97	1,97	46	91	1	33
890	01	Dettifossvegur eystri	Hólsfjallavegur (864)	Dettifoss	0,00	0,78	0,78	79	165	20	22
891	01	Kjarnavegur	Eyjafjarðarbraut vestri (821)	Kjarnaskógur	0,00	1,11	1,11	110	137	92	45
F894	01	Öskjuvatnsvegur	Austurleið (F910)	Öskjuvatn	0,00	7,86	7,86	16	43	0	46
897	01	Svalbarðstunguvegur	Norðausturvegur (85)	Svalbarðskirkjuvegur (8972)	0,00	1,34	1,34	15	22	6	7
F899	01	Flateyrdalsvegur	Fnjóskadalsvegur eystri (835)	Brettingsstaðir	0,00	32,62	32,62	3	8	0	36

Umferðartölur 2005

Vegnr	Kaflnr	Vegheiti	Heiti upphafspunkts	Heiti endapunkts	Bst	Est	Lengd	ÁDU	SDU	VDU	Eknir þ. km
901	01	Möðrudalsleið	Hringvegur (1-s3)	Arnardalsleið (F905)	0,00	10,84	10,84	30	57	12	119
901	02	Möðrudalsleið	Arnardalsleið (F905)	Brúarvegur (907)	0,00	21,36	21,36	19	31	11	148
901	03	Möðrudalsleið	Brúarvegur (907)	Hringvegur (1-s6)	0,00	7,73	7,73	19	31	11	54
Samtals vegur 901							39,93				320
F902	01	Kverkfjallaleið	Austurleið (F910)	Kverkjökull	0,00	44,03	44,03	1	4	0	16
F903	01	Hvannalindavegur	Austurleið (F910)	Hvannalindir	0,00	13,18	13,18	3	8	0	14
F905	01	Arnardalsleið	Möðrudalsleið (901)	Austurleið (F910)	0,00	21,08	21,08	4	12	0	31
907	01	Brúarvegur	Möðrudalsleið (901)	Austurleið (F910)	0,00	20,77	20,77	5	13	0	38
F909	01	Snæfellsleið	Austurleið (F910)	Eyjabakkajökull	0,00	32,55	32,55	3	8	0	36
F910	01	Austurleið	Sprengisandsleið (F26)	Gæsavatnaleið vestri endi	0,00	23,76	23,76	4	9	0	35
F910	02	Austurleið	Gæsavatnaleið vestri endi	Gæsavatnaleið eystri endi	0,00	64,35	64,35	2	5	0	47
F910	03	Austurleið	Gæsavatnaleið eystri endi	Öskjuvatnsvegur (F894)	0,00	30,73	30,73	4	12	0	45
F910	04	Austurleið	Öskjuvatnsvegur (F894)	Öskjuleið (F88)	0,00	12,81	12,81	16	43	0	75
F910	05	Austurleið	Öskjuleið (F88)	Kverkfjallaleið (F902)	0,00	12,25	12,25	2	5	0	9
F910	06	Austurleið	Kverkfjallaleið (F902)	Arnardalsleið (F905)	0,00	39,67	39,67	2	5	0	29
F910	07	Austurleið	Arnardalsleið (F905)	Jökuldalsvegur (923)	0,00	24,04	24,04	3	8	0	26
F910	09	Austurleið	Aðalból	Snæfellsleið (F909)	0,00	17,86	17,86	7	16	3	46
Samtals vegur F910							225,47				311
910	10	Austurleið	Snæfellsleið (F909)	Aðgöng II	0,00	15,22	15,22	172	263	105	956
910	11	Austurleið	Aðgöng II	Aðgöng I	0,00	16,25	16,25	172	263	105	1.020
910	12	Austurleið	Aðgöng I	Fljótsdalsvegur (933)	0,00	10,90	10,90	172	263	105	684
Samtals vegur 910							42,37				2.660
912	01	Bakkafjarðarhöfn	Hafnarvegur í Bakkafirði (91)	Bakkafjarðarhöfn	0,00	0,50	0,50	197	249	123	36
913	01	Strandhafnarvegur	Norðausturvegur (85)	Hámundarstaðir	0,00	2,42	2,42	13	19	6	11

Umferðartölur 2005

Vegnr	Kaflnr	Vegheiti	Heiti upphafspunkts	Heiti endapunkts	Bst	Est	Lengd	ÁDU	SDU	VDU	Eknir þ. km
914	01	Skógavegur	Norðausturvegur (85)	Vesturárdalsvegur (915)	0,00	7,72	7,72	17	26	10	48
915	01	Vesturárdalsvegur	Norðausturvegur (85)	Skógavegur (914)	0,00	3,01	3,01	72	116	38	79
915	02	Vesturárdalsvegur	Skógavegur (914)	Búastaðvegur (9132)	0,00	8,60	8,60	17	26	10	53
Samtals vegur 915							11,61				132
916	01	Flugvallarvegur Vopnafirði	Hlíðarvegur (917)	Flugvöllur	0,00	0,10	0,10	13	19	6	0
917	01	Hlíðarvegur	Hringvegur (1-t0)	Hallgeirsstaðvegur (9191)	0,00	10,60	10,60	110	183	65	426
917	02	Hlíðarvegur	Hallgeirsstaðvegur (9191)	Eyjavegur (921)	0,00	13,49	13,49	74	122	43	364
917	03	Hlíðarvegur	Eyjavegur (921)	Biskupshóll (vegrist)	0,00	9,02	9,02	50	88	29	165
917	04	Hlíðarvegur	Biskupshóll (vegrist)	Norðurbrún (varða)	0,00	9,37	9,37	40	83	15	137
917	05	Hlíðarvegur	Norðurbrún (varða)	Vindfell	0,00	10,85	10,85	41	85	15	162
917	06	Hlíðarvegur	Vindfell	Sunnudalsvegur (919)	0,00	11,30	11,30	59	99	45	243
917	07	Hlíðarvegur	Sunnudalsvegur (919)	Norðausturvegur (85)	0,00	1,81	1,81	109	177	75	72
Samtals vegur 917							66,44				1.569
918	01	Hafnarvegur Vopnafirði	Norðausturvegur (85)	Hafnarsvæði	0,00	0,61	0,61	1946	2467	1662	433
919	01	Sunnudalsvegur	Hlíðarvegur (917)	Guðmundarstaðir	0,00	9,41	9,41	49	72	36	168
919	02	Sunnudalsvegur	Guðmundarstaðir	Norðausturvegur (85)	0,00	6,74	6,74	36	61	22	89
Samtals vegur 919							16,15				257
923	01	Jökuldalsvegur	Hringvegur (1-s7)	Hákonarstaðir	0,00	12,55	12,55	81	135	56	371
923	02	Jökuldalsvegur	Hákonarstaðir	Búðará	0,00	7,93	7,93	46	79	28	133
923	03	Jökuldalsvegur	Búðará	Austurleið (F910)	0,00	8,64	8,64	32	57	26	101
923	04	Jökuldalsvegur	Austurleið (F910)	Aðalból	0,00	11,66	11,66	27	49	16	115
Samtals vegur 923							40,78				720
924	01	Jökuldalsvegur eystri	Hringvegur (1)	Refshöfði	0,00	10,96	10,96	56	91	38	224
924	02	Jökuldalsvegur eystri	Refshöfði	Hringvegur (1)	0,00	11,60	11,60	76	123	57	322
Samtals vegur 924							22,56				546

Umferðartölur 2005

Vegnr	Kaflnr	Vegheiti	Heiti upphafspunkts	Heiti endapunkts	Bst	Est	Lengd	ÁDU	SDU	VDU	Eknir þ. km
925	01	Hróarstunguvegur	Hringvegur (1-t0)	Húseyjarvegur (926)	0,00	9,25	9,25	48	78	28	162
925	02	Hróarstunguvegur	Húseyjarvegur (926)	Lagarfossvegur (944)	0,00	8,67	8,67	47	80	25	149
925	03	Hróarstunguvegur	Lagarfossvegur (944)	Vífilsstaðvegur (9274)	0,00	12,98	12,98	75	118	55	355
925	04	Hróarstunguvegur	Vífilsstaðvegur (9274)	Hringvegur (1-t1)	0,00	10,72	10,72	137	179	102	536
Samtals vegur 925							41,62				1.202
927	01	Brekubæjavegur	Hróarstunguvegur (925) hjá Þórisvatni	Hróarstunguvegur (925) hjá Litla Steinsvaði	0,00	6,63	6,63	16	25	8	39
929	01	Hafrafellsvegur	Hringvegur (1)	Hafrafellsvegur 3 (9289)	0,00	1,07	1,07	16	25	8	6
931	00	Upphéraðsvegur	Hringvegur (1-t2)	Fellabær, Ullartangi	0,00	0,24	0,24	988	1210	855	87
931	01	Upphéraðsvegur	Fellabær, Ullartangi	Rauðalækjarvegur (9308)	0,00	7,55	7,55	163	301	84	449
931	02	Upphéraðsvegur	Rauðalækjarvegur (9308)	Skeggjastaðir	0,00	10,18	10,18	128	231	63	476
931	03	Upphéraðsvegur	Skeggjastaðir	Brekkgugerðisvegur (9332)	0,00	10,28	10,28	117	216	59	439
931	04	Upphéraðsvegur	Brekkgugerðisvegur (9332)	Fljótsdalsvegur (933)	0,00	3,77	3,77	103	193	54	142
931	05	Upphéraðsvegur	Fljótsdalsvegur (933)	Gilsá (sýslumörk)	0,00	1,87	1,87	121	182	65	83
931	06	Upphéraðsvegur	Gilsá (sýslumörk)	Hallormsstaður	0,00	5,66	5,66	255	393	142	527
931	08	Upphéraðsvegur	Hallormsstaður	Gunnlaugsstaðvegur (9377)	0,00	9,45	9,45	393	612	244	1.356
931	09	Upphéraðsvegur	Gunnlaugsstaðvegur (9377)	Hringvegur (1-t5)	0,00	5,69	5,69	476	740	294	989
Samtals vegur 931							54,69				4.546
932	01	Egilsstaðvegur	Hringvegur (1)	Egilsstaðvegur 3 (9404)	0,00	0,39	0,39	27	47	12	4
933	01	Fljótsdalsvegur	Upphéraðsvegur (931)	Norðurdalsvegur í Fljótsdal (9340)	0,00	7,42	7,42	394	539	280	1.067
933	02	Fljótsdalsvegur	Norðurdalsvegur í Fljótsdal (9340)	Suðurdalsvegur (935)	0,00	1,95	1,95	35	61	17	25
933	03	Fljótsdalsvegur	Suðurdalsvegur (935)	Upphéraðsvegur (931)	0,00	7,54	7,54	67	124	34	184
Samtals vegur 933							16,91				1.276
934	01	Múlavegur í Fljótsdal	Fljótsdalsvegur (933)	Glúmsstaðir	0,00	7,00	7,00	23	42	10	59
935	01	Suðurdalsvegur	Fljótsdalsvegur (933)	Klúkuvegur (9347)	0,00	2,40	2,40	23	42	10	20
936	01	Þórdalsheiðarvegur	Hringvegur (1-t6)	Áreyjavegur (9551)	0,00	16,04	16,04	1	3	0	6
936	02	Þórdalsheiðarvegur	Áreyjavegur (9551)	Suðurfjarðvegur (96)	0,00	4,92	4,92	18	42	3	32

Umferðartölur 2005

Vegnr	Kaflnr	Vegheiti	Heiti upphafspunkts	Heiti endapunkts	Bst	Est	Lengd	ÁDU	SDU	VDU	Eknir þ. km
			Samtals vegur 936				20,96				38
937	01	Skriðdalsvegur	Upphéraðsvegur (931)	Geirólfsstaðir	0,00	11,65	11,65	41	67	18	174
937	02	Skriðdalsvegur	Geirólfsstaðir	Hringvegur (1-t7)	0,00	7,59	7,59	23	36	12	64
			Samtals vegur 937				19,24				238
938	01	Múlavegur syðri	Skriðdalsvegur (937)	Birkihlíð	0,00	2,68	2,68	13	28	4	13
939	01	Axarvegur	Hringvegur (1-t8)	Ódáðavatnsvegur	0,00	8,68	8,68	95	194	32	301
939	02	Axarvegur	Ódáðavatnsvegur	Hringvegur (1-u5)	0,00	10,04	10,04	91	185	28	333
			Samtals vegur 939				18,72				634
941	01	Flugvallarvegur Egilsstöðum	Hringvegur (1)	Flugvöllur	0,00	0,55	0,55	519	641	480	104
943	01	Hjaltastaðarvegur	Borgarfjarðarvegur (94)	Hjarðarhvoltsvegur (9467)	0,00	7,75	7,75	16	24	11	45
944	01	Lagarfossvegur	Borgarfjarðarvegur (94)	hlið	0,00	8,04	8,04	35	64	18	103
944	02	Lagarfossvegur	hlið	Hróarstunguvegur (925)	0,00	1,77	1,77	24	42	17	16
			Samtals vegur 944				9,81				118
946	01	Hólalandsvegur	Borgarfjarðarvegur (94)	Gilsárvallavegur (9495)	0,00	4,64	4,64	16	24	11	27
946	02	Hólalandsvegur	Gilsárvallavegur (9495)	Hvannstóð	0,00	2,91	2,91	9	16	10	10
			Samtals vegur 946				7,55				37
F946	03	Loðmundarfjarðarvegur	Hvannstóð	Klyppstaður	0,00	27,40	27,40	2	5	0	20
947	01	Desjarmýrarvegur	Borgarfjarðarvegur (94)	Sólbakkavegur (9497)	0,00	2,46	2,46	96	154	59	86
948	01	Gilsárteigsvegur	Borgarfjarðarvegur (94)	Ormsstaðavegur (9443)	0,00	1,34	1,34	16	24	11	8
949	01	Þrándarstaðavegur	Borgarfjarðarvegur (94)	Þrándarstaðir 2	0,00	0,96	0,96	16	24	11	6
951	01	Vestdalseyrarvegur	Seyðisfjarðarvegur (93)	Verksmiðja Ísbjarnarins	0,00	1,03	1,03	618	774	494	232
951	02	Vestdalseyrarvegur	Verksmiðja Ísbjarnarins	Vestdalseyri	0,00	2,38	2,38	62	103	43	54

Umferðartölur 2005

Vegnr	Kaflnr	Vegheiti	Heiti upphafspunkts	Heiti endapunkts	Bst	Est	Lengd	ÁDU	SDU	VDU	Eknir þ. km
951	03	Vestdalseyrarvegur	Vestdalseyri	Dvergasteinsvegur (9504)	0,00	2,38	2,38	19	31	13	17
Samtals vegur 951							5,79				303
952	01	Hánefsstaðavegur	Seyðisfjarðarvegur (93), Fjarðaralda	Austurvegur ytri endi	0,00	0,69	0,69	5148	6393	4089	1.297
952	02	Hánefsstaðavegur	Austurvegur ytri endi	Flísarhúsálækur	0,00	1,50	1,50	2043	2536	1623	1.119
Samtals vegur 952							2,19				2.415
953	01	Mjóafjarðarvegur	Norðfjarðarvegur (92)	Háheiði	0,00	11,27	11,27	31	69	8	128
953	02	Mjóafjarðarvegur	Háheiði	Fjörður (bær)	0,00	8,47	8,47	31	69	8	96
953	03	Mjóafjarðarvegur	Fjörður (bær)	Brekkuvegur (9509)	0,00	12,19	12,19	31	69	8	138
Samtals vegur 953							31,93				361
954	00	Helgustaðavegur	Norðfjarðarvegur (92)	Lambeyrarbraut ytri endi	0,00	0,20	0,20	3494	4265	2826	255
954	01	Helgustaðavegur	Lambeyrarbraut ytri endi	Mjóeyri	0,00	1,42	1,42	2450	2993	1984	1.270
954	02	Helgustaðavegur	Mjóeyri	Stóra Breiðavík	0,00	9,80	9,80	26	46	14	93
Samtals vegur 954							11,42				1.618
955	01	Vattarnesvegur	Suðurfjarðavegur (96)	Eyri	0,00	10,44	10,44	35	73	13	133
955	02	Vattarnesvegur	Eyri	Hafranes	0,00	9,66	9,66	35	73	13	123
955	03	Vattarnesvegur	Hafranes	Vattarnesvegur 2 (9567)	0,00	8,99	8,99	30	62	11	98
955	04	Vattarnesvegur	Vattarnesvegur 2 (9567)	Höfðahúsvegur (9575)	0,00	9,45	9,45	25	52	9	86
955	05	Vattarnesvegur	Höfðahúsvegur (9575)	Búðir, Skólavegur	0,00	7,28	7,28	40	83	15	106
955	06	Vattarnesvegur	Búðir, Skólavegur	Búðir, Búðalækur	0,00	1,66	1,66	979	1190	926	593
955	07	Vattarnesvegur	Búðir, Búðalækur	Suðurfjarðarvegur (96)	0,00	1,42	1,42	300	379	235	155
Samtals vegur 955							48,90				1.296
957	01	Hafnarvegur Reyðarfirði	Norðfjarðarvegur (92)	Hafnarsvæði	0,00	0,22	0,22	1212	1479	982	97
958	01	Vöðlavíkurvegur	Helgustaðavegur (954)	Vöðlavík	0,00	13,00	13,00	2	5	0	9
F959	01	Viðfjarðarvegur	Vöðlavíkurvegur (958) á Víkurheiði	Viðfjörður	0,00	7,61	7,61	1	3	0	3
960	01	Hafnarvegur Breiðdalsvík	Breiðdalsvíkurvegur (97)	Hafnarsvæði	0,00	0,82	0,82	297	401	222	89

Umferðartölur 2005

Vegnr	Kaflnr	Vegheiti	Heiti upphafspunkts	Heiti endapunkts	Bst	Est	Lengd	ÁDU	SDU	VDU	Eknir þ. km
962	01	Norðurdalsvegur í Breiðdal	Hringvegur (1-u0)	Tóarselsvegur (9617)	0,00	9,41	9,41	31	42	24	106
964	01	Breiðdalsvegur	Hringvegur (1-u0)	Suðurbyggðarvegur (966)	0,00	2,26	2,26	25	34	19	21
964	02	Breiðdalsvegur	Suðurbyggðarvegur (966)	Hringvegur (1-u1)	0,00	6,57	6,57	23	33	17	55
Samtals vegur 964							8,83				76
966	01	Suðurbyggðarvegur	Hringvegur (1-t9)	Randversstaðavegur (9631)	0,00	6,79	6,79	10	14	8	25
966	02	Suðurbyggðarvegur	Randversstaðavegur (9631)	Breiðdalsvegur (964)	0,00	7,10	7,10	17	22	12	44
Samtals vegur 966							13,89				69
F980	01	Kollumúlavegur	Hringvegur (1-v4)	Illikambur	0,00	24,81	24,81	4	8	1	36
981	01	Almannaskarðsvegur	Hringvegur (1)	Almannaskarð, bílastæði	0,00	1,20	1,20	18	35	3	8
982	01	Flugvallarvegur Hornafirði	Hringvegur (1-v7)	Flugvöllur	0,00	0,68	0,68	153	211	124	38
983	01	Miðfellsvegur	Hoffellsvegur (984)	Miðfell	0,00	1,11	1,11	9	13	5	4
984	01	Hoffellsvegur	Hringvegur (1-v9)	Birkifell	0,00	3,05	3,05	19	29	12	21
F985	01	Jökulvegur	Hringvegur (1-x0)	Skíðaskáli við Skálafellsjökul	0,00	16,39	16,39	10	23	2	60
986	01	Rauðabergsvegur	Hringvegur (1-v9)	Rauðabergsvegur 1 (9804)	0,00	3,72	3,72	22	34	7	30
998	01	Skaftafellsvegur	Hringvegur (1-y0)	Þjónustumiðstöð	0,00	1,86	1,86	221	618	14	150
2027	01	Hrunavegur	Hringvegur (1-a3)	Teygingalækjarvegur (2028)	0,00	0,37	0,37	21	34	8	3
2050	01	Fossvegur	Hringvegur (1)	Fossvegur 3 (2039)	0,00	0,03	0,03	35	63	13	0
2075	01	Hörgslandsvegur	Hringvegur (1-a4)	Hörgsland 1	0,00	0,14	0,14	24	41	9	1
2120	01	Giljavegur	Hringvegur (1-b4)	Giljur	0,00	0,15	0,15	40	68	22	2
2140	01	Brekknavegur	Hringvegur (1-b4)	Brekkur 2a	0,00	0,73	0,73	30	50	16	8

Umferðartölur 2005

Vegnr	Kaflnr	Vegheiti	Heiti upphafspunkts	Heiti endapunkts	Bst	Est	Lengd	ÁDU	SDU	VDU	Eknir þ. km
2160	01	Hvolavegur	Hringvegur (1-b5)	Norður-Hvoll	0,00	2,41	2,41	40	68	22	35
2420	01	Skógavegur	Hringvegur (1-b6)	Kennarabústaður	0,00	1,03	1,03	174	205	149	65
2433	01	Grenstangavegur	Bakkavegur (253)	Hólmabæjavegur (251)	0,00	4,48	4,48	60	102	32	98
2440	01	Skógafossvegur	Skógavegur (2420)	Búnaðarbankinn	0,00	0,13	0,13	66	78	57	3
2470	01	Krossvegur	Bakkavegur (253)	Brúnalundur	0,00	0,37	0,37	29	42	27	4
2480	01	Seljalandsvegur	Hringvegur (1)	Hringvegur (1)	0,00	0,35	0,35	24	41	9	3
2520	01	Skíðbakkavegur	Bakkavegur (253)	Skíðbakki 4	0,00	0,24	0,24	14	25	4	1
2530	01	Skeggjastaðavegur	Landeyjavegur (252)	Vestritunga	0,00	0,52	0,52	14	25	4	3
2540	01	Fíflholtshverfisvegur	Akureyjarvegur (255)	Gerðar	0,00	1,93	1,93	21	34	8	15
2560	01	Eyjarvegur	Hringvegur (1)	Berjanes	0,00	0,90	0,90	14	25	4	5
2570	01	Akureyjarkirkjuvegur	Akureyjarvegur (255)	Akurey 1b	0,00	0,33	0,33	21	34	8	3
2615	01	Torfastaðavegur	Fljótshlíðarvegur (261)	Torfastaðir 6	0,00	0,40	0,40	24	41	9	4
2625	01	Lambeyjarvegur	Fljótshlíðarvegur (261)	Bjargarkot	0,00	0,43	0,43	24	41	9	4
2645	01	Kirkjulækjarvegur	Fljótshlíðarvegur (261)	Kirkjulækjarkot	0,00	0,95	0,95	28	50	11	10
2655	01	Vatnsdalsvegur	Fljótshlíðarvegur (261)	Tumastaðir	0,00	0,84	0,84	35	63	13	11
2675	01	Lynghagavegur	Hvolsvöllur, Króktún	Miðtúnsvegur (2648)	0,00	1,34	1,34	29	53	11	14
2699	01	Ártúnsvegur	Landeyjavegur (252)	Bakkakot	0,00	1,80	1,80	14	25	4	9
2701	01	Bakkakotsvegur	Ártúnsvegur (2699)	Bakkakot 1	0,00	0,06	0,06	12	15	8	0
2715	01	Gunnarsholtsvegur	Akurhólsvegur (2725)	Starfsmannabústaðir	0,00	0,58	0,58	294	346	253	62

Umferðartölur 2005

Vegnr	Kaflnr	Vegheiti	Heiti upphafspunkts	Heiti endapunkts	Bst	Est	Lengd	ÁDU	SDU	VDU	Eknir þ. km
2725	01	Akurhólsvegur	Rangárvallavegur (264)	Kornbrekkur	0,00	1,48	1,48	176	219	143	95
2735	01	Helluvaðsvegur	Hella, efsta hús, efri gafl	Helluvað 1	0,00	0,48	0,48	29	53	11	5
2755	01	Hellatúnsvegur	Ásvegur (275)	Hellatún 3	0,00	0,60	0,60	21	34	8	5
2765	01	Háarimavegur	Ásvegur (275)	Háirimi 3	0,00	0,05	0,05	24	41	9	0
2775	01	Bræðraborgarstígur	Ásvegur (275) við Háþéjarkirkju	Ásvegur (275) við Tjörn	0,00	0,52	0,52	35	63	13	7
2784	01	Flagbjarnarholtsvegur 1	Landvegur (26)	Flagbjarnarholt 1	0,00	2,16	2,16	21	34	8	17
2820	01	Laugalandsvetur	Landvegur (26)	Gata	0,00	0,59	0,59	46	83	16	10
2840	01	Þverlækjarvegur	Hagabraut (286)	Þverlækur 3	0,00	1,07	1,07	14	25	4	5
2860	01	Hjallanesvegur	Landvegur (26)	Hjallanes 2	0,00	1,48	1,48	14	25	4	8
2880	01	Laugavegur	Landvegur (26)	Minnivellir	0,00	0,27	0,27	21	34	8	2
2933	01	Lækjartúnsvegur	Kálfholtsvegur (288)	Lækjarbrekkuvegur (2934)	0,00	0,15	0,15	24	41	9	1
3020	01	Laugardælavegur	Hringvegur (1-d2)	Laugardælakirkjuvegur (3166)	0,00	0,83	0,83	30	46	15	9
3040	01	Ármótavegur	Oddgeirshólavegur (304)	Litla-Ármót	0,00	1,04	1,04	24	35	13	9
3060	01	Forsætisvegur	Villingaholtsvegur (305)	Villingaholtsvegur (305)	0,00	0,46	0,46	14	21	6	2
3091	01	Ljónsstaðavegur	Votmúlavegur (310)	Ljónsstaðir_T	0,00	0,36	0,36	20	29	10	3
3115	01	Arnarhólsvegur	Gaulverjabæjarvegur (33)	Hólshús	0,00	0,50	0,50	20	29	10	4
3130	01	Holtsbýlavegur	Holtsvegur (314)	Holt 1	0,00	0,07	0,07	20	29	10	1
3136	01	Hryggjarvegur	Ölvisholtsvegur (303)	Hryggur 2	0,00	0,48	0,48	14	21	6	2
3145	01	Grundarvegur	Gaulverjabæjarvegur (33)	Vestri-Grund 2	0,00	0,18	0,18	14	21	6	1

Umferðartölur 2005

Vegnr	Kaflnr	Vegheiti	Heiti upphafspunkts	Heiti endapunkts	Bst	Est	Lengd	ÁDU	SDU	VDU	Eknir þ. km
3160	01	Baugsstaðavegur	Gaulverjabæjarvegur (33)	Baugsstaðir 2	0,00	0,23	0,23	14	21	6	1
3175	01	Lækjamótavegur	Votmúlavegur (310)	Lækjamót 2	0,00	0,31	0,31	20	29	10	2
3220	01	Reykjavegur Skeiðum	Skálholtsvegur (31)	Reykir 1	0,00	0,29	0,29	14	21	6	1
3240	01	Ósabakkavegur	Skálholtsvegur (31)	Ósabakki 1	0,00	0,04	0,04	14	21	6	0
3260	01	Hlemmiskeiðsvegur	Skeiðavegur (30)	Hlemmiskeið 1	0,00	0,58	0,58	14	21	6	3
3270	01	Kálfhólsvegur	Skeiðháholtsvegur (321)	Kálfhóll 2b	0,00	0,86	0,86	12	19	5	4
3275	01	Blesastaðavegur	Skeiðavegur (30)	Blesastaðir	0,00	0,85	0,85	14	21	6	4
3304	01	Breiðanesvegur	Skeiðavegur (30)	Sandlækur 1	0,00	0,18	0,18	14	21	6	1
3307	01	Sandlækjarkotsvegur	Skeiðavegur (30)	Sandlækjarkotsvegur 2 (3606)	0,00	0,16	0,16	14	21	6	1
3312	01	Skarðsvegur	Hrunamannavegur (30)	Skarð 2	0,00	1,13	1,13	14	21	6	6
3315	01	Þrándarholtsvegur	Þjórsárdalsvegur (32)	Þrándarholt	0,00	0,20	0,20	14	21	6	1
3320	01	Hlíðarvegur	Hælsvegur (326)	Hælsvegur 3 (3356)	0,00	0,10	0,10	14	21	6	1
3321	01	Hamragerðisvegur	Heiðarbraut (3357)	Ártún	0,00	0,19	0,19	14	21	6	1
3330	01	Knarrarholtsvegur	Þjórsárdalsvegur (32)	Brúnir	0,00	0,43	0,43	14	21	6	2
3335	01	Háholtsvegur	Hælsvegur (326)	Vestra-Geldingaholtsvegur (3351)	0,00	0,53	0,53	12	19	5	2
3339	01	Stóra-Núpsvegur	Stóra-Núpsvegur (328)	Stóra-Núpskirkja	0,00	0,49	0,49	20	29	10	4
3342	01	Ásólfstaðavegur	Þjórsárdalsvegur (32)	Ásólfstaðir 1a_S	0,00	1,04	1,04	20	29	10	8
3346	01	Melhagavegur	Þjórsárdalsvegur (32)	Hagi 1	0,00	0,18	0,18	14	21	6	1
3357	01	Heiðarbraut	Þjórsárdalsvegur (32)	Gnúpverjavegur (325)	0,00	0,45	0,45	20	29	10	3

Umferðartölur 2005

Vegnr	Kaflnr	Vegheiti	Heiti upphafspunkts	Heiti endapunkts	Bst	Est	Lengd	ÁDU	SDU	VDU	Eknir þ. km
3361	01	Hjálparvegur	Þjórsárdalsvegur (32)	Hjálparfoss, bílastæði	0,00	0,99	0,99	12	19	5	4
3365	01	Búrfellsvegur eystri	Þjórsárdalsvegur (32)	Eiríksbúð	0,00	0,65	0,65	92	110	81	22
3405	01	Grafarbakkevegur	Hrunavegur (344)	Hverabakki	0,00	0,41	0,41	30	46	15	4
3425	01	Hrepphólavegur	Hrunamannavegur (30)	Breiðás	0,00	0,32	0,32	20	29	6	2
3435	01	Hvammsvegur eystri	Hrunamannavegur (30)	Hvammsvegur 1 (3499)	0,00	0,80	0,80	49	72	23	14
3445	01	Hvítárholtsgvegur	Hrunamannavegur (30)	Borgarás	0,00	1,59	1,59	296	460	192	172
3450	01	Selsvegur	Hvítárholtsgvegur (3445)	Efra-Sel 2	0,00	0,35	0,35	163	253	105	21
3455	01	Miðfellsvegur	Hrunamannavegur (30)	Götuvegur (3433)	0,00	0,81	0,81	30	46	15	9
3465	01	Laugavegur	Hrunavegur (344)	Reykjaból	0,00	2,30	2,30	20	29	10	17
3475	01	Unnarholtsvegur	Auðsholtsvegur (340)	Unnarholt	0,00	0,40	0,40	20	29	10	3
3485	01	Birtingaholtsvegur	Auðsholtsvegur (340)	Birtingaholt 4	0,00	0,23	0,23	20	29	10	2
3495	01	Hrafnkelsstaðavegur	Langholtsvegur (341)	Hrafnkelsstaðir 3	0,00	0,54	0,54	20	29	10	4
3520	01	Laugarásvegur	Skálholtsvegur (31)	Skálholtsvegur (31)	0,00	1,19	1,19	49	72	23	21
3530	01	Helgastaðavegur	Skálholtsvegur (31)	Helgastaðir 1	0,00	0,54	0,54	20	29	10	4
3540	01	Skálholtsstaðarvegur	Skálholtsvegur (31)	Skálholtsbýlisvegur (3565)	0,00	0,23	0,23	36	54	17	3
3542	01	Vesturbyggðarvegur	Skálholtsvegur (31)	Klettaborg	0,00	0,53	0,53	20	29	10	4
3550	01	Hrosshagavegur	Biskupstungnabraut (35)	Hrosshagi 2	0,00	1,27	1,27	14	21	6	6
3556	01	Brekkugerðisvegur	Laugarásvegur (3520)	Brekkugerði	0,00	0,47	0,47	24	35	13	4
3560	01	Dalbrúnarvegur	Biskupstungnabraut (35)	Biskupstungnabraut (35)	0,00	0,59	0,59	30	46	15	6

Umferðartölur 2005

Vegnr	Kaflnr	Vegheiti	Heiti upphafspunkts	Heiti endapunkts	Bst	Est	Lengd	ÁDU	SDU	VDU	Eknir þ. km
3570	01	Bergholtsvegur	Biskupstungnabraut (35)	Bergholt	0,00	0,67	0,67	30	46	15	7
3580	01	Norðurbrúnavegur	Bergholtsvegur (3570)	Biskupstungnabraut (35)	0,00	0,92	0,92	30	46	15	10
3590	01	Syðri-Reykjavegur	Reykjavegur (355)	Brún	0,00	0,34	0,34	19	26	10	2
3612	01	Vatnsleysuvegur	Tjarnarvegur (356)	Vatnsleysa 3	0,00	0,10	0,10	14	21	6	1
3616	01	Tjarnarvegur	Tjarnarvegur (356)	Litla-Tjörn	0,00	0,11	0,11	14	21	6	1
3630	01	Hagavegur	Biskupstungnabraut (35)	Hagi #3	0,00	6,05	6,05	14	21	6	31
3660	01	Efribúarvegur	Þingvallavegur (36)	Ljósafossskólavegur (3814)	0,00	0,15	0,15	36	54	17	2
3669	01	Brattholtsvegur	Biskupstungnabraut (35)	Brattholtsvegur #1 (3670)	0,00	0,87	0,87	20	40	12	6
3710	01	Árbæjarvegur vestri	Hringvegur (1-d5)	Hlöðutún	0,00	1,02	1,02	36	54	17	13
3720	01	Hlíðardalsskólavegur	Suðurstrandarvegur (427)	Lyngheimar	0,00	0,52	0,52	24	35	13	5
3730	01	Hraunsvegur	Þorlákshafnarvegur (38)	Hraun 1b	0,00	1,49	1,49	20	29	10	11
3740	01	Bæjarhverfisvegur	Þorlákshafnarvegur (38)	Vatnavegur (3953)	0,00	1,60	1,60	20	29	10	12
3741	01	Efsta-Dalsvegur	Laugarvatnsvegur (37)	Efsti-Dalur 1a	0,00	0,50	0,50	14	21	6	3
3747	01	Miðengisvegur	Biskupstungnabraut (35)	Miðengi 1	0,00	1,50	1,50	14	21	6	8
3753	01	Borgarbraut	Biskupstungnabraut (35)	Borgarbraut	0,00	0,22	0,22	49	72	23	4
3760	01	Hvolsvegur	Hringvegur (1-d6)	Kvíarhóll	0,00	0,53	0,53	20	29	10	4
3765	01	Stærribæjarvegur	Sólheimavegur (354)	Stærribær 2	0,00	2,19	2,19	14	21	6	11
3767	01	Eyvíkurvegur	Sólheimavegur (354)	Eyvík 1	0,00	0,10	0,10	20	29	10	1
3770	01	Þórustaðavegur	Hringvegur (1-d6)	Kjarrsvegur (3892)	0,00	0,55	0,55	14	21	6	3

Umferðartölur 2005

Vegnr	Kaflnr	Vegheiti	Heiti upphafspunkts	Heiti endapunkts	Bst	Est	Lengd	ÁDU	SDU	VDU	Eknir þ. km
3771	01	Ormsstaðavegur	Sólheimavegur (354)	Ormsstaðir	0,00	0,55	0,55	14	21	6	3
3774	01	Sólheimavegur 1	Sólheimavegur (354)	Selhamar, vegamót	0,00	0,32	0,32	49	72	23	6
3790	01	Bakkavegur	Þorlákshafnarvegur (38)	Bakki	0,00	0,61	0,61	20	29	10	4
3814	01	Ljósafofsskólavegur	Efribúarvegur (3660)	Brúarás	0,00	0,16	0,16	20	29	10	1
3834	01	Haksvegur	Þingvallavegur (36)	Fróðleiksveita Þingvöllum	0,00	0,75	0,75	30	46	15	8
3874	01	Skjálgarvegur	Árbæjarvegur vestri (3710)	Hrísavegur (3876)	0,00	0,15	0,15	14	21	6	1
3915	01	Kirkjuferjuvegur	Hringvegur (1-d6)	Kirkjuferjuhjáleiguvegur (3917)	0,00	1,60	1,60	14	21	6	8
3937	01	Vallavegur	Hringvegur (1-d6)	Völlur/RARIK	0,00	0,23	0,23	36	54	17	3
3939	01	Brúarhvammsvegur	Reykjavegur Hveragerði (377)	Hús 3	0,00	0,20	0,20	55	54	60	4
3973	01	Lækjarvegur	Þorlákshafnarvegur (38)	Lækur	0,00	0,20	0,20	14	21	6	1
4150	01	Hliðsnesvegur	Álftanesvegur (415)	Hliðsnes 1	0,00	2,17	2,17	17	24	7	13
4225	01	Brunnastaðavegur	Vatnsleysustrandarvegur (420)	Traðarkot	0,00	0,17	0,17	11	19	6	1
4250	01	Útgarðsvegur	Garðskagavegur (45) í Garði	Garðskagavegur (45) á móts við golfskála	0,00	3,19	3,19	11	19	6	13
4305	01	Hvassahraunsvegur	Reykjanesbraut	Hvassahraun 22	0,00	1,70	1,70	15	20	10	9
4307	01	Stóru-Vatnsleysuvegur	Vatnsleysustrandarvegur (420)	Vatnsleysa	0,00	0,87	0,87	15	20	10	5
4315	01	Leirvogstunguvegur	Hringvegur (1)	Leirvogstunga 2	0,00	0,29	0,29	60	76	47	6
4324	01	Dalsárvegur	Þingvallavegur (36)	Dalsá	0,00	0,13	0,13	17	24	7	1
4325	01	Hrísbrúarvegur	Þingvallavegur (36)	Víðihólsvegur (4613)	0,00	0,13	0,13	17	24	7	1
4326	01	Reykjahlíðarvegur	Þingvallavegur (36)	Laugabakkavegur (4621)	0,00	0,32	0,32	25	39	12	3

Umferðartölur 2005

Vegnr	Kaflnr	Vegheiti	Heiti upphafspunkts	Heiti endapunkts	Bst	Est	Lengd	ÁDU	SDU	VDU	Eknir þ. km
4335	01	Mosfellsvegur	Þingvallavegur (36)	Sigtúnsvegur (4627)	0,00	1,02	1,02	17	24	7	6
4336	01	Æsustaðavegur	Þingvallavegur (36)	Röðulsvegur (4644)	0,00	0,51	0,51	25	39	12	5
4345	01	Helgadalsvegur	Þingvallavegur (36)	Brennholtsvegur (4667)	0,00	1,17	1,17	25	39	12	11
4355	01	Hraðastaðavegur	Helgadalsvegur (4345)	Helgadalsvegur (4345) hjá Túnfæti	0,00	0,73	0,73	11	19	6	3
4364	01	Sunnuhvolsvegur	Vatnsleysustrandarvegur (420)	Smáratún	0,00	0,10	0,10	13	22	6	0
4365	01	Hrafnhólavegur	Þingvallavegur (36)	Selholt	0,00	0,19	0,19	11	19	6	1
4510	01	Varmadalsvegur	Hringvegur (1)	Varmidalur 3	0,00	0,35	0,35	11	19	6	1
4520	01	Leiruvegur	Hringvegur (1)	Reynihvammur	0,00	0,32	0,32	11	19	6	1
4530	01	Norðurgrafarvegur	Hringvegur (1)	Vellir 3	0,00	1,21	1,21	11	19	6	5
4540	01	Víðinesvegur	Hringvegur (1)	Víðines (slitlagsendi)	0,00	4,10	4,10	246	280	208	368
4550	01	Kollafjarðarvegur	Hringvegur (1) í Kollafirði	Kollafjörður (bær)	0,00	0,41	0,41	17	24	7	3
4560	01	Esjuvegur	Hringvegur (1) við Kirkjuland	Hringvegur (1) við Skrauthóla	0,00	1,94	1,94	61	70	53	43
4570	01	Grundarhverfisvegur	Brautarholtsvegur (458)	Grundarhverfi, gata	0,00	0,22	0,22	61	70	53	5
4580	01	Arnarholtsvegur	Brautarholtsvegur (458)	Arnarholt, staðarhaldari	0,00	0,30	0,30	17	24	7	2
4619	01	Víðigrundarvegur	Reykjahlíðarvegur (4326)	Laugabakki 2	0,00	0,17	0,17	11	19	6	1
4644	01	Röðulsvegur	Æsustaðavegur (4336)	Skuld	0,00	0,15	0,15	11	19	6	1
4650	01	Neðri-Hálsvegur	Hvalfjarðarvegur (47)	Háls 2	0,00	0,20	0,20	9	16	5	1
4730	01	Lykkjuvegur	Brautarholtsvegur (458)	Lykkja 3	0,00	0,02	0,02	17	24	7	0
4824	01	Þorláksstaðavegur	Meðalfellsvegur (461)	Káranesvegur (4827)	0,00	1,33	1,33	13	22	6	6

Umferðartölur 2005

Vegnr	Kaflnr	Vegheiti	Heiti upphafspunkts	Heiti endapunkts	Bst	Est	Lengd	ÁDU	SDU	VDU	Eknir þ. km
5014	01	Hlíðarbæjarvegur	Hvalfjarðarvegur (47)	Hlíðarbær	0,00	0,40	0,40	15	20	10	2
5033	01	Hagamelsvegur	Hringvegur (1)	Innrimelur	0,00	0,61	0,61	50	63	39	11
5040	01	Fellsendavegur	Hringvegur (1-g1)	Akrafjallsvegur (51)	0,00	3,53	3,53	14	23	6	18
5041	01	Grafarvegur	Hringvegur (1)	Melbagavegur (5053-02)	0,00	0,24	0,24	15	19	12	1
5064	01	Leirárgarðavegur	Leirársveitarvegur (504)	Eystri-Leirárgarðar 1	0,00	0,39	0,39	15	19	12	2
5065	01	Heiðarskólavegur	Leirársveitarvegur (504)	Kennarabústaðarvegur (5066)	0,00	0,62	0,62	25	32	20	6
5113	01	Andakfilsárirkjunarvegur	Skorradalsvegur (508)	Hvammsvegur (5133)	0,00	0,89	0,89	25	38	10	8
5120	01	Bæjarvegur	Bæjarsveitarvegur (513)	Bær 1	0,00	0,24	0,24	30	38	24	3
5150	01	Auðsstaðavegur	Reykðælavegur (517)	Búrfell	0,00	3,76	3,76	14	23	6	19
5178	01	Reykholtsgvegur	Hálsasveitarvegur (518)	Reykholt	0,00	0,40	0,40	183	197	178	27
5190	01	Hýrumelsvegur	Hálsasveitarvegur (518)	Hýrumelur	0,00	0,70	0,70	20	32	6	5
5240	01	Bifrastarvegur	Hringvegur (1)	Íbúðarhverfi	0,00	0,30	0,30	270	293	286	30
5250	01	Kaðalstaðavegur	Borgarfjarðarbraut (50)	Kaðalstaðir	0,00	1,26	1,26	14	23	6	6
5315	01	Heggstaðavegur	Borgarfjarðarbraut (50)	Kvígsstaðavegur (5114)	0,00	0,56	0,56	14	23	6	3
5316	01	Miðbæjarvegur	Ferjubakkavegur (530)	Neðstabæjarvegur (5318)	0,00	0,27	0,27	15	19	12	1
5317	01	Grímarsstaðavegur	Hvítárvallavegur (510)	Hvanneyrarvegur (511)	0,00	5,01	5,01	47	72	31	86
5336	01	Ánabrekkuvegur	Snæfellsnesvegur (54)	Kvíaholtsgvegur (5337)	0,00	2,13	2,13	15	19	12	12
5350	01	Stóra-Fjallsvegur	Hringvegur (1)	Stóra-Fjallsvegur 1 (5305)	0,00	2,38	2,38	19	29	6	17
5630	01	Kolbeinsstaðavegur	Snæfellsnesvegur (54)	Heydalsvegur (55)	0,00	1,64	1,64	25	38	10	15

Umferðartölur 2005

Vegnr	Kaflnr	Vegheiti	Heiti upphafspunkts	Heiti endapunkts	Bst	Est	Lengd	ÁDU	SDU	VDU	Eknir þ. km
5660	01	Miðhraunsvegur	Snæfellsnesvegur (54)	Miðhraun 2	0,00	1,40	1,40	20	32	6	10
5710	01	Arnarstapavegur	Útnesvegur (574)	Arnarstapahöfn	0,00	1,42	1,42	62	95	25	32
5730	01	Hellnavegur	Útnesvegur (574)	Hellnabryggja	0,00	2,55	2,55	49	77	17	46
5750	01	Kvíabryggjuvegur	Snæfellsnesvegur (54)	Krossnesvegur (5745)	0,00	1,12	1,12	30	48	11	12
6009	01	Króksfjarðarnesvegur	Vestfjarðavegur (60-21)	Vogaland	0,00	0,32	0,32	32	51	11	4
6020	01	Gautsdalsvegur	Vestfjarðavegur (60-23)	Tindavegur (6023)	0,00	0,57	0,57	19	31	7	4
7020	01	Reykjaskólavegur	Hringvegur (1-k3)	Skólavegur Reykjum (7021)	0,00	0,90	0,90	37	60	17	12
7040	01	Mýravegur	Heggstaðanesvegur (702)	Mýravegur 3 (7032)	0,00	0,11	0,11	16	25	7	1
7060	01	Staðarbakkavegur	Miðfjarðarvegur (704)	Staðarbakkavegur 1 (7056)	0,00	0,29	0,29	16	25	7	2
7080	01	Laugarbakkaskólavegur	Miðfjarðarvegur (704)	Laugarbakkaskóli	0,00	0,37	0,37	32	52	12	4
7125	01	Króksvegur	Fitjavegur (714)	Valdarásvegur syðri (7162)	0,00	1,31	1,31	16	25	7	8
7175	01	Hrappsstaðavegur	Víðidalsvegur (715)	Litlu-Hlíðarvegur (7171)	0,00	1,53	1,53	19	29	8	11
7185	01	Þorkelshólsvegur	Hringvegur (1-k7)	Nýpukotsvegur (7184)	0,00	1,41	1,41	16	25	7	8
7250	01	Holtavegur	Hringvegur (1-k9)	Neðra-Holtsvegur (7281)	0,00	0,78	0,78	16	25	7	5
7350	01	Steinárvegur	Svartárdalsvegur (734)	Hólsvegur (7368)	0,00	0,14	0,14	20	32	8	1
7420	01	Ásholtsvegur	Skagaströnd, Bankastræti	Ásholt	0,00	0,67	0,67	32	52	12	8
7425	01	Brekknavegur	Skagavegur (745)	Örlygsstaðavegur (7438)	0,00	1,07	1,07	16	25	7	6
7450	01	Neðribyggðarvegur á Skaga	Skagavegur (745) við Skagasel	Kleifarvegur (7454)	0,00	0,84	0,84	16	25	7	5
7475	01	Sjávarborgarvegur	Sauðárkróksbraut (75)	Sjávarborg 3	0,00	1,01	1,01	20	32	8	7

Umferðartölur 2005

Vegnr	Kaflnr	Vegheiti	Heiti upphafspunkts	Heiti endapunkts	Bst	Est	Lengd	ÁDU	SDU	VDU	Eknir þ. km
7515	01	Reykjaborgarvegur	Skagafjarðarvegur (752)	Ljósaland	0,00	0,04	0,04	24	41	11	0
7575	01	Merkigarðsvegur	Héraðsdalsvegur (754)	Lambeyri	0,00	0,65	0,65	20	32	8	5
7595	01	Stóruakravegur	Hringvegur (1)	Stóruakrar	0,00	0,35	0,35	20	32	8	3
7620	01	Húsabakkavegur	Sauðárkróksbraut (75)	Jaðarsvegur (7662)	0,00	0,19	0,19	20	32	8	1
7630	01	Geldingaholtsvegur	Sauðárkróksbraut (75)	Geldingaholt 1	0,00	1,42	1,42	20	32	8	10
7650	01	Djúpadalsvegur	Siglufjarðarvegur (76)	Kringlumýrarvegur (7706)	0,00	2,48	2,48	20	32	8	18
7681	01	Víðimýrarvegur	Hringvegur (1)	Víðiholtsvegur (7684)	0,00	0,94	0,94	51	81	21	17
7750	01	Sleitustaðavegur	Siglufjarðarvegur (76)	Sleitustaðir	0,00	0,48	0,48	20	32	8	4
7794	01	Neðra-Ásvegur	Ásavegur (769)	Neðra-Ásvegur 3	0,00	0,26	0,26	16	25	7	2
7875	01	Flókadalsvegur eystri	Siglufjarðarvegur (76)	Barð	0,00	1,10	1,10	20	32	8	8
8005	01	Grímseyjarvegur	Hafnarsvæði ferjubryggja	Flugvöllur	0,00	1,30	1,30	16	25	13	8
8009	01	Brekkuselsvegur	Mímisvegur/Böggvisbraut	Skíðasvæði, Böggvisstaðafjall	0,00	0,81	0,81	112	52	193	33
8010	01	Hæringsstaðavegur	Svarfaðardalsvegur (805)	Skeiðsvegur (8087)	0,00	0,78	0,78	18	28	8	5
8110	01	Lækjarbakkavegur	Möðruvallavegur (813)	Möðruvellir 1	0,00	0,11	0,11	28	39	13	1
8120	01	Dunhagavegur	Hörgárdalsvegur (815)	Litli-Dunhagi	0,00	0,27	0,27	18	28	8	2
8140	01	Auðnavegur	Hringvegur (1)	Bakki	0,00	0,29	0,29	18	28	8	2
8160	01	Eyrarvíkurvegur	Dagverðareyrarvegur (816)	Glæsibæjarvegur (8266)	0,00	0,23	0,23	18	28	8	2
8170	01	Skjaldarvíkurvegur	Dagverðareyrarvegur (816)	Skjaldarvík	0,00	0,61	0,61	32	46	16	7
8210	01	Leifsstaðavegur	Knarrarbergsvetur (8490)	Leifsstaðir	0,00	0,38	0,38	28	39	13	4

Umferðartölur 2005

Vegnr	Kaflnr	Vegheiti	Heiti upphafspunkts	Heiti endapunkts	Bst	Est	Lengd	ÁDU	SDU	VDU	Eknir þ. km
8220	01	Brekkuvegur	Eyjafjarðarbraut eystri (829)	Svertingsstaðir	0,00	0,57	0,57	28	39	13	6
8230	01	Garðsárvegur	Eyjafjarðarbraut eystri (829)	Syðrihóll	0,00	0,46	0,46	28	39	13	5
8240	01	Ytra-Laugalandsvetur	Eyjafjarðarbraut eystri (829)	Laugarholtsvegur (8434)	0,00	0,17	0,17	40	60	17	2
8243	01	Þelamerkurvegur	Hringvegur (1) við Bægisá	Hringvegur (1) við Fossá	0,00	4,41	4,41	32	46	16	52
8315	01	Hallandsvegur	Veigastaðavegur (828)	Halland 2	0,00	0,39	0,39	18	28	8	3
8325	01	Mógilsvegur	Hringvegur (1)	Mógilsvegur 2 (8529)	0,00	0,24	0,24	18	28	8	2
8335	01	Geldingsárvegur	Hringvegur (1)	Meyjarhólsvegur (8507)	0,00	0,64	0,64	28	39	13	7
8365	01	Vaglavegur	Vaglaskógarvegur (836)	Skógarvarðarhús	0,00	0,16	0,16	40	60	17	2
8370	01	Villingadalsvegur	Eyjafjarðarbraut vestri (821)	Villingadalur	0,00	2,15	2,15	28	39	13	22
8420	01	Birkimelsvegur	Hringvegur (1)	Birkimelur	0,00	0,16	0,16	18	28	8	1
8440	01	Granastaðavegur	Út-Kinnarvegur (851)	Granastaðir	0,00	0,08	0,08	18	28	8	1
8460	01	Lundarbrekkubýli	Lundarbrekkuvegur (843)	Lundarbrekka	0,00	0,54	0,54	18	28	8	4
8480	01	Bjarnarstaðavegur	Lundarbrekkuvegur (843)	Rauðafell	0,00	0,37	0,37	18	28	8	2
8490	01	Knarrarbergsvegur	Veigastaðavegur (828)	Eyjafjarðarbraut eystri (829)	0,00	1,76	1,76	28	39	13	18
8505	01	Skriðuvegur	Norðausturvegur (85)	Jóðísarstaðavegur (8812)	0,00	1,00	1,00	18	28	8	7
8510	01	Hraunkotsvegur	Sandsvegur (852)	Hraunkot 2	0,00	0,44	0,44	18	28	8	3
8512	01	Sólheimavegur	Hringvegur (1)	Sólheimavegur 7	0,00	0,23	0,23	28	39	13	2
8515	01	Árbótarvegur	Norðausturvegur (85)	Núpavegur (8818)	0,00	0,82	0,82	28	39	13	8
8520	01	Nesvegur	Aðaldalsvegur (845)	Árnes	0,00	1,04	1,04	18	28	8	7

Umferðartölur 2005

Vegnr	Kaflnr	Vegheiti	Heiti upphafspunkts	Heiti endapunkts	Bst	Est	Lengd	ÁDU	SDU	VDU	Eknir þ. km
8525	01	Hafralækjarskólavegur	Aðaldalsvegur (845)	Hafralækjarskóli	0,00	0,33	0,33	64	95	29	8
8530	01	Hafralækjarvegur	Aðaldalsvegur (845)	Hraungerði	0,00	0,63	0,63	18	28	8	4
8535	01	Grundargilsvegur	Aðaldalsvegur (845)	Glaumbær	0,00	0,22	0,22	18	28	8	1
8545	01	Hjallavegur	Austurhlíðarvegur (846)	Breiðanes	0,00	0,73	0,73	18	28	8	5
8560	01	Hrísateigsvegur	Kísilvegur (87)	Hrísateigur	0,00	0,19	0,19	28	39	13	2
8565	01	Hveravallavegur	Kísilvegur (87)	Hveravellir, starfsmannahús	0,00	0,41	0,41	28	39	13	4
8605	01	Héðinshöfðavegur	Norðausturvegur (85)	Héðinshöfðavegur 2a (8857)	0,00	0,33	0,33	28	39	13	3
8610	01	Hallbjarnarstaðavegur	Norðausturvegur (85)	Hallbjarnarstaðir	0,00	0,25	0,25	18	28	8	2
8705	01	Hraunborgarvegur	Hringvegur (1)	Hraunborg	0,00	0,15	0,15	18	28	8	1
8715	01	Grænavatnsvegur	Hringvegur (1)	Grænavatn 2 og 3	0,00	1,78	1,78	25	37	13	16
8720	01	Vogavegur	Hringvegur (1)	Vogar	0,00	0,11	0,11	48	71	22	2
8730	01	Grímsstaðavegur	Mývatnsvegur (848)	Grímsstaðir 2b	0,00	0,40	0,40	32	46	16	5
8755	01	Vestursandsvegur	Norðausturvegur (85)	Lindarbrekkuvegur (8890)	0,00	0,20	0,20	18	28	8	1
8765	01	Gunnarsstaðavegur	Norðausturvegur (85)	Gunnarsstaðir 1	0,00	0,45	0,45	28	39	13	5
8770	01	Tunguselsvegur	Norðausturvegur (85)	Hallgilsstaðir	0,00	0,75	0,75	18	28	8	5
8815	01	Jarðbaðsvegur	Hringvegur	Baðhús, bílastæði	0,00	1,00	1,00	50	100	25	18
8816	01	Hverfjallsvegur	Hringvegur (1)	Hverfjall, gönguleið	0,00	2,49	2,49	66	133	22	60
8819	02	Mývatnsheiðarvegur	Stangarvegur (8819-01)	Engidalsvegur (8716)	0,00	11,31	11,31	5	10	1	21
8843	01	Laxamýrarvegur	Norðausturvegur (85)	Laxamýri 2a	0,00	0,10	0,10	18	28	8	1

Umferðartölur 2005

Vegnr	Kaflnr	Vegheiti	Heiti upphafspunkts	Heiti endapunkts	Bst	Est	Lengd	ÁDU	SDU	VDU	Eknir þ. km
8877	01	Fjallavegur	Norðausturvegur (85)	Lónsvegur (8878)	0,00	1,50	1,50	40	60	17	22
8947	01	Nýhafnarvegur	Norðausturvegur (85)	Reistarnesvegur (8949)	0,00	0,47	0,47	12	15	8	2
8984	01	Hvammsvegur	Norðausturvegur (85)	Hvammur	0,00	1,64	1,64	18	28	8	11
9120	01	Torfastaðavegur	Skógavegur (914)	Torfastaðir 1	0,00	0,79	0,79	12	19	6	3
9160	01	Refsstaðarvegur	Sunnudalsvegur (919)	Refsstaður 1	0,00	0,71	0,71	17	25	8	4
9165	01	Svínabakkavegur	Sunnudalsvegur (919)	Akursvegur (9156)	0,00	0,29	0,29	17	25	8	2
9225	01	Hnefilsdalsvegur	Jökuldalsvegur eystri (924)	Mælivellir 2	0,00	0,47	0,47	12	19	6	2
9275	01	Hallfreðarstaðavegur	Hróarstunguvegur (925)	Hallfreðarstaðavegur 2 (9266)	0,00	0,07	0,07	12	19	6	0
9340	01	Norðurdalsvegur í Fljótsdal	Fljótsdalsvegur (933)	Valþjófsstaðarvegur 2 (9343)	0,00	1,18	1,18	49	75	37	21
9340	02	Norðurdalsvegur í Fljótsdal	Valþjófsstaðarvegur 2 (9343)	Múlavegur í Fljótsdal (934)	0,00	8,83	8,83	9	17	4	29
			Samtals vegur 9340				10,01				50
9350	01	Geitdalsvegur	Skriðdalsvegur (937)	Þorvaldsstaðir	0,00	1,71	1,71	12	19	6	7
9430	01	Finnsstaðavegur	Borgarfjarðarvegur (94)	Finnsstaðavegur 2 (9415)	0,00	0,35	0,35	12	19	6	2
9460	01	Njarðvíkurvegur	Borgarfjarðarvegur (94)	Borgarvegur (9487)	0,00	0,42	0,42	12	19	6	2
9617	01	Tóarselsvegur	Norðurdalsvegur í Breiðdal (962)	Skarðsvegur (9621)	0,00	0,25	0,25	12	19	6	1
9727	01	Þinganesvegur	Hringvegur (1-v6)	Grænahraunsvegur (9731)	0,00	0,80	0,80	12	19	6	4
9739	01	Dilksnesvegur	Hafnarvegur (99)	Framnesvegur (9737)	0,00	0,25	0,25	17	25	8	2
9743	01	Hafnarnesvegur	Hafnarvegur (99)	Hafnarnes	0,00	0,43	0,43	17	25	8	3
9746	01	Ártúnsvegur	Hringvegur (1-v7)	Hólar 2	0,00	0,49	0,49	12	19	6	2

Umferðartölur 2005

Vegnr	Kaflnr	Vegheiti	Heiti upphafspunkts	Heiti endapunkts	Bst	Est	Lengd	ÁDU	SDU	VDU	Eknir þ. km
9765	01	Meðalfellsvegur	Hringvegur (1-v8)	Hraunhóll, gata	0,00	0,41	0,41	17	25	8	3
9811	01	Stórabólsvetur	Hringvegur (1-v9)	Klettatúnsvegur (9814)	0,00	0,04	0,04	17	25	8	0
9842	01	Borgarhafnarvegur	Hringvegur (1-x1)	Gamli Garður	0,00	1,05	1,05	17	25	8	7
9853	01	Kálfafellsstaðarvegur	Hringvegur (1-x2)	Jaðar	0,00	0,09	0,09	21	30	11	1
9860	01	Halavegur	Hringvegur (1-x6)	Breiðabólst 4 Hali 2	0,00	0,29	0,29	12	19	6	1
9868	01	Fagurhólsmýrarvegur	Hringvegur (1-x7)	Hemruvegur (9869)	0,00	0,21	0,21	12	19	6	1
9870	01	Hnappavallavegur	Hringvegur (1-x6)	Hnappavellir 1	0,00	0,24	0,24	17	25	8	1
9882	01	Hofsvegur	Hringvegur (1)	Hof 1 eystri bær	0,00	0,60	0,60	30	48	14	7
9887	01	Hofavegur	Hofsvegur (9882)	Hof 2	0,00	0,06	0,06	12	19	6	0

Vegagerðin
Umferðardeild
júlí 2006